

Aktualizované hraniční dokumenty Hraniční úsek VIII

Obsah :

Úvodní list pro hraniční mapy (1 list)

Hraniční mapy (5 listů)

Úvodní list pro popis státních hranic a seznam souřadnic a výšek (1 list)

Popis státních hranic a seznam souřadnic a výšek (72 listů)

Statistické údaje o státních hranicích (1 list)

Sumarizace (1 list)

Seznam hraničních vodních toků (1 list)

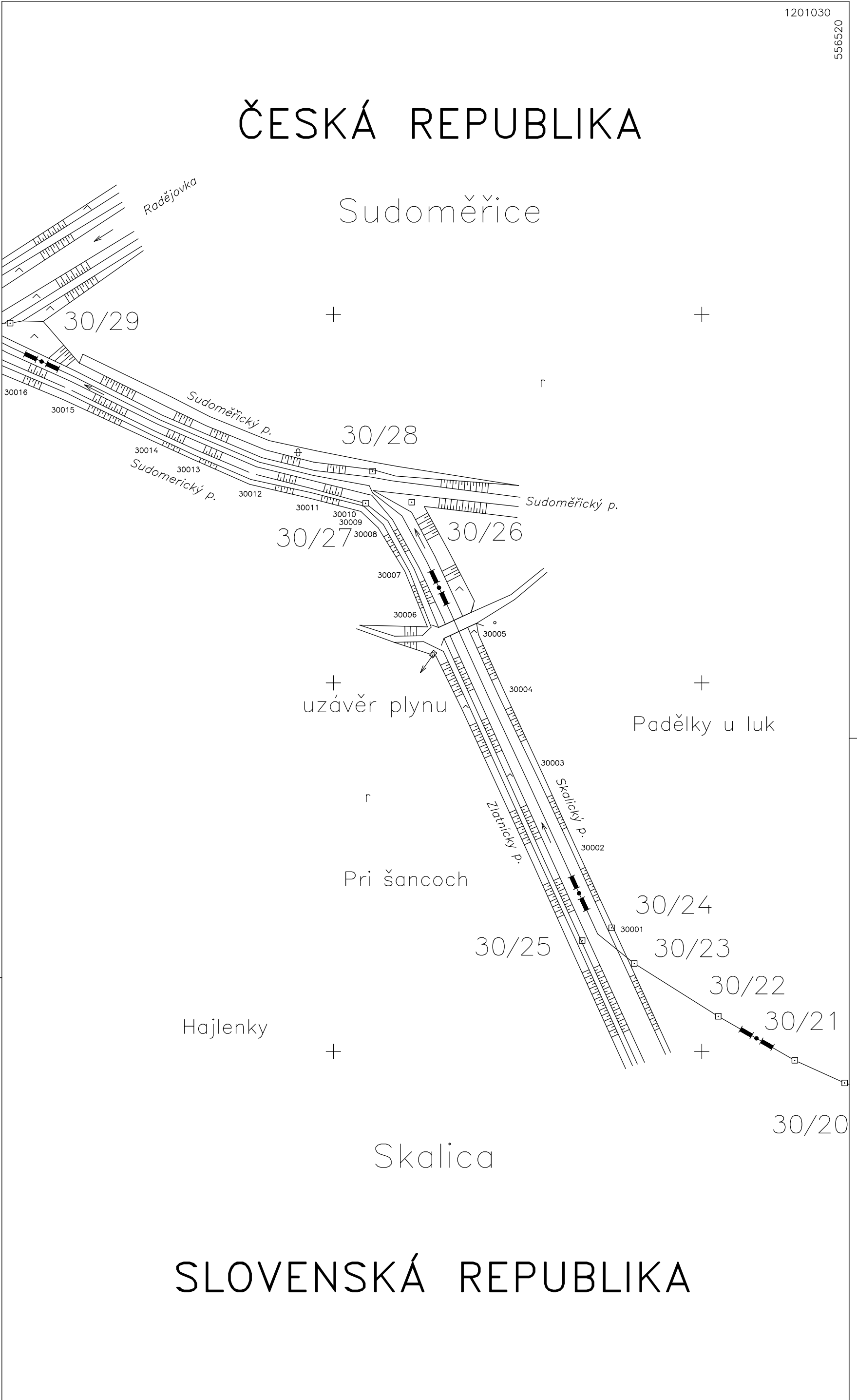
Závěrečný list (1 list)

STÁTNÍ HRANICE
ČESKÁ REPUBLIKA – SLOVENSKÁ REPUBLIKA

Hraniční mapy Hraniční úsek VIII

Hraniční mapa VIII-35

VIII-36



ČESKÁ REPUBLIKA

Sudoměřice

30/29

+

+

30/28

Sudoměřický p.

Sudoměřický p.

30/27

30/26

uzávěr plynu

Padělky u luk

Pri šancoch

30/24

30/25

30/23

30/22

30/21

Hajlenky

+

+

30/20

Skalica

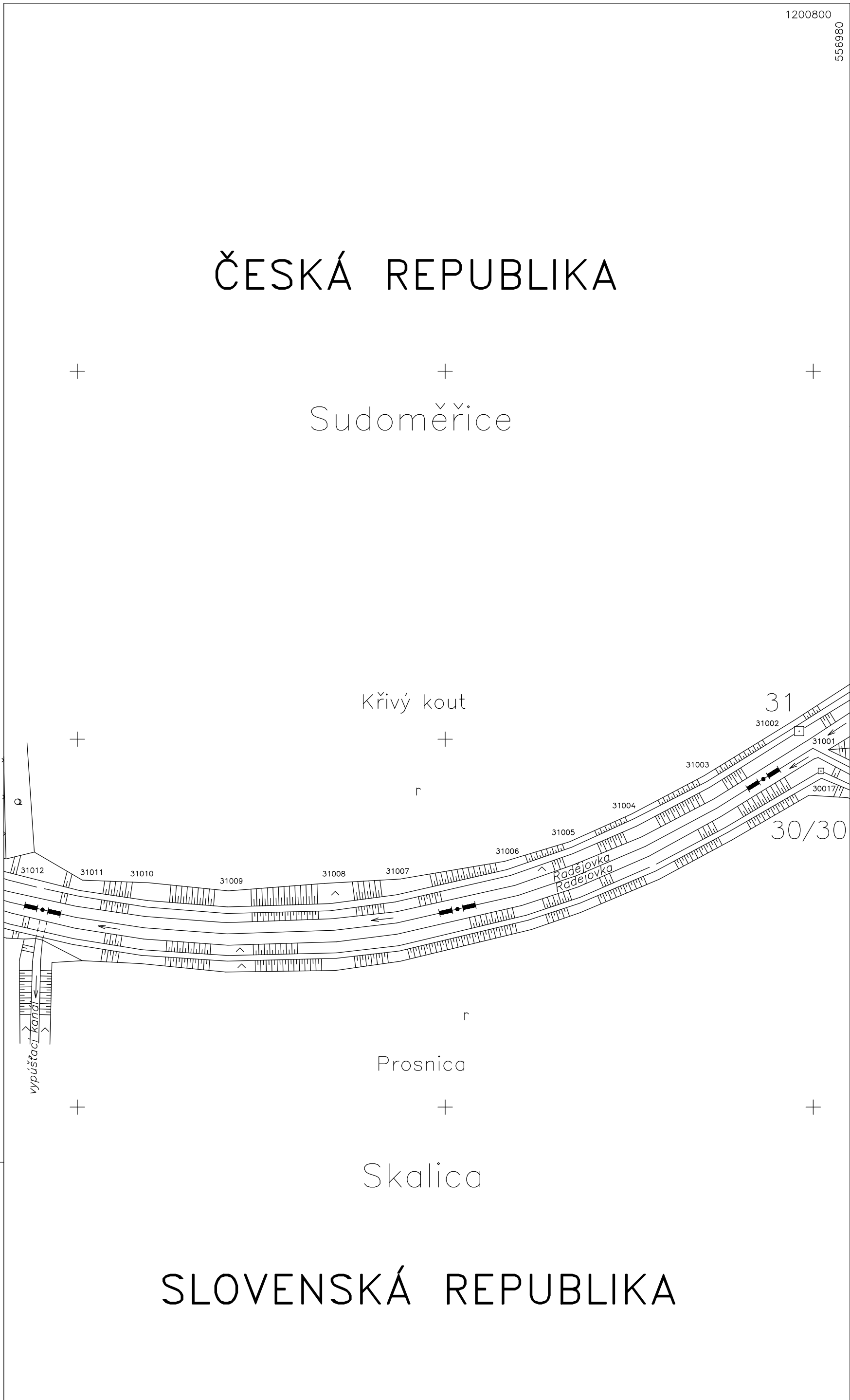
SLOVENSKÁ REPUBLIKA

VIII-34

1 : 2000

Hraniční mapa VIII-36

VIII-37



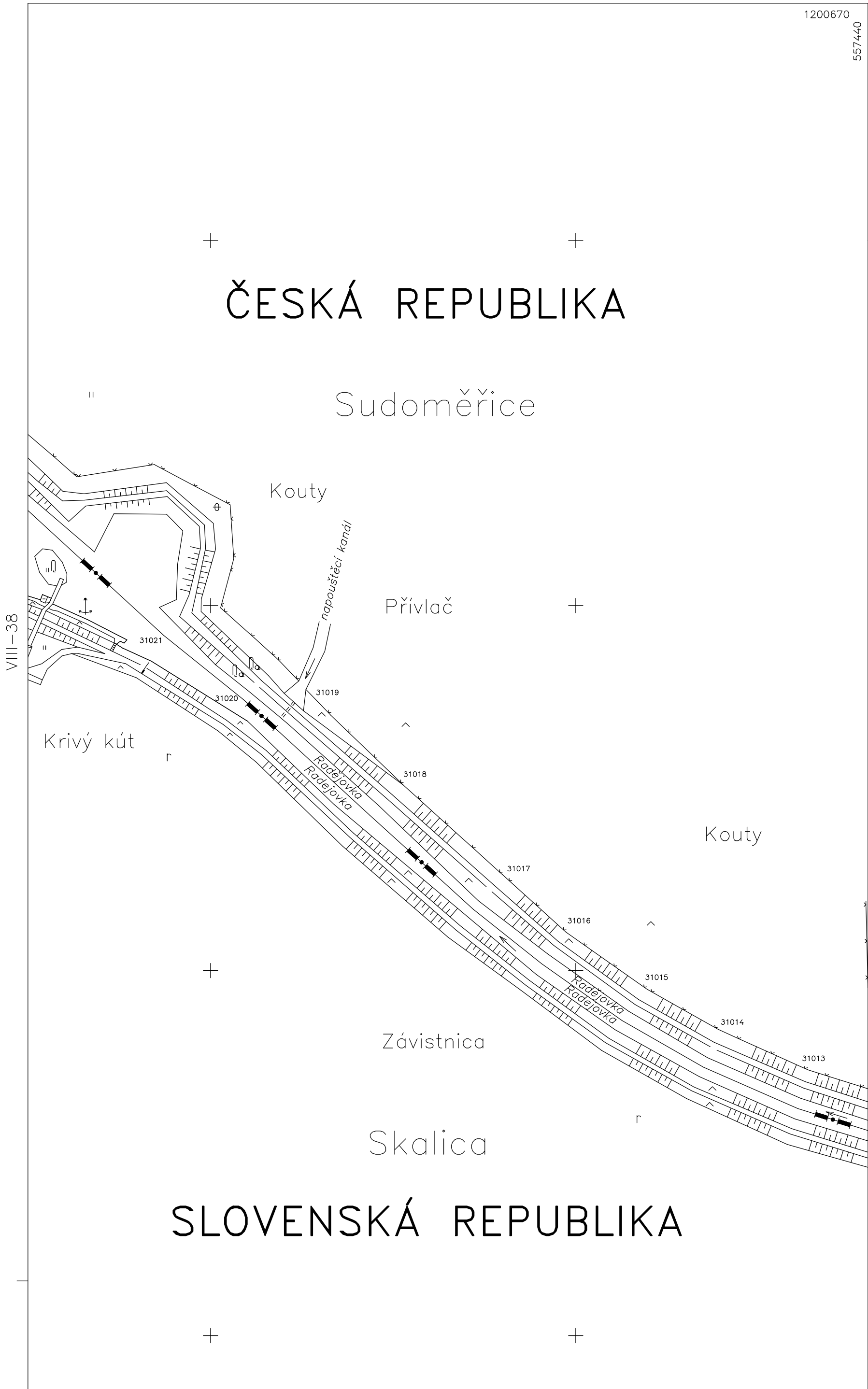
SLOVENSKÁ REPUBLIKA

ČESKÁ REPUBLIKA

VIII-35

1 : 2000

Hraniční mapa VIII-37



1200670
557440

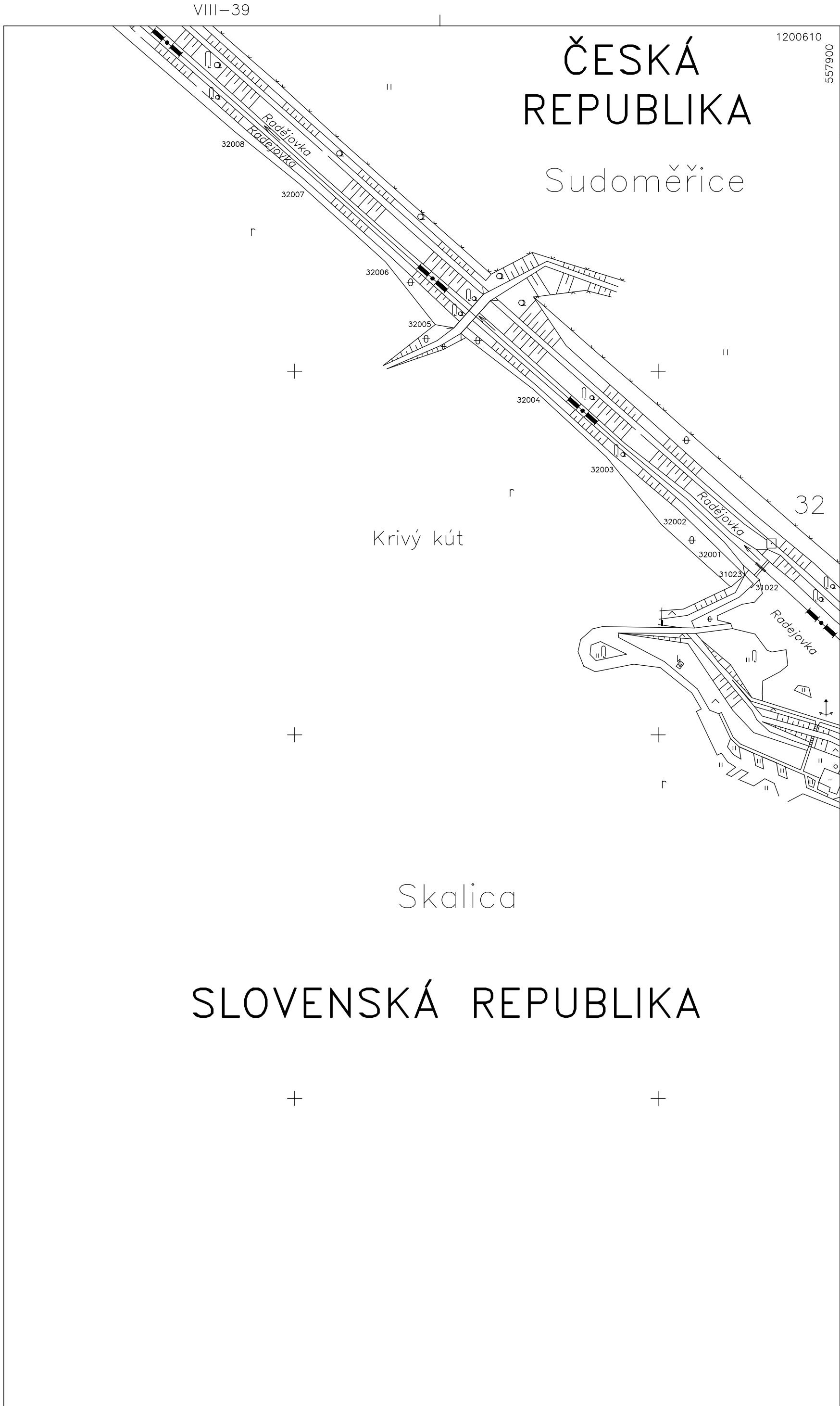
VIII-36
1 : 2000

STÁTNÍ HRANICE

ČESKÁ REPUBLIKA – SLOVENSKÁ REPUBLIKA

Hraniční úsek VIII
List č. 38

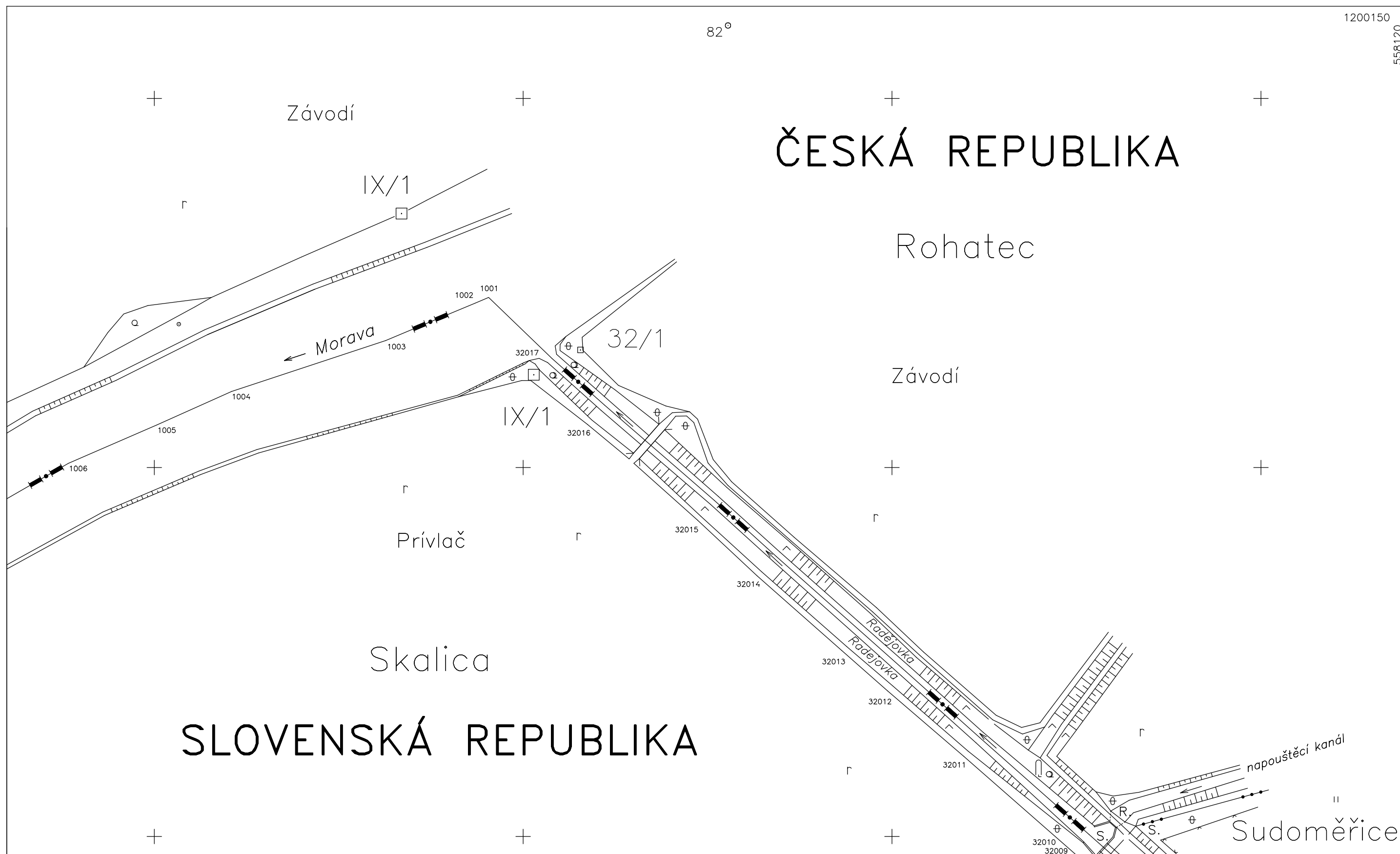
Hraniční mapa VIII-38



VIII-37

1 : 2000

Hraniční mapa VIII-39



Popis státních hranic a seznam souřadnic a výšek

Hraniční úsek VIII

POPIS STÁTNÍCH HRANIC A SEZNAM SOUŘADNIC A VÝŠEK

Číslo hraničního bodu	Číslo hraničního znaku na nepřímém vyznačení	Iniciála	Popis vyznačení	Stabilizace povrchová	Stabilizace podzemní	Druh ochrany	Popis průběhu státních hranic k následujícímu hraničnímu bodu	φ ETRS89 (°)	λ ETRS89 (°)	h_{el} elipsoidická výška (m)	Vzdálenost k následujícímu hraničnímu bodu	Číslo hraniční mapy	Poznámky
1	2	3	4	5	6	7	8	9	10	11	12	13	14
VIII/1		C/S	základní hraniční znak osazený v hraniční čáře	kamenný mezník	kamenná deska		přímka	48,84665175	17,45387403	624,50	51,08	VIII-1	
1/1		C/S	mezilehlý hraniční znak osazený v hraniční čáře	kamenný mezník	kamenná deska		přímka	48,84674386	17,45319222	626,84	85,54	VIII-1	
1/2		C/S	mezilehlý hraniční znak osazený v hraniční čáře	kamenný mezník	kamenná deska		přímka	48,84638631	17,45216044	624,49	106,89	VIII-1	
1/3		C/S	mezilehlý hraniční znak osazený v hraniční čáře	kamenný mezník	kamenná deska		přímka	48,84595869	17,45085606	618,12	73,13	VIII-1	
1/4		C/S	mezilehlý hraniční znak osazený v hraniční čáře	kamenný mezník	kamenná deska		přímka	48,84550822	17,45013008	612,74	70,02	VIII-1	
1/5		C/S	mezilehlý hraniční znak osazený v hraniční čáře	kamenný mezník	kamenná deska		přímka	48,84507478	17,44943789	605,57	60,10	VIII-1	
1/6		C/S	mezilehlý hraniční znak osazený v hraniční čáře	kamenný mezník	kamenná deska		přímka	48,84458742	17,44908372	594,65	71,38	VIII-2	
1/7		C/S	mezilehlý hraniční znak osazený v hraniční čáře	kamenný mezník	kamenná deska		přímka	48,84400872	17,44866267	588,16	77,44	VIII-2	
1/8		C/S	mezilehlý hraniční znak osazený v hraniční čáře	kamenný mezník	kamenná deska		přímka	48,84336258	17,44826900	588,40	82,34	VIII-2	
2		C/S	hlavní hraniční znak osazený v hraniční čáře	kamenný mezník	kamenná deska		přímka	48,84267550	17,44785031	590,90	147,48	VIII-2	
2/1		C/S	mezilehlý hraniční znak osazený v hraniční čáře	kamenný mezník	kamenná deska		přímka	48,84219150	17,44597939	595,24	109,54	VIII-2	
2/2		C/S	mezilehlý hraniční znak osazený v hraniční čáře	kamenný mezník	kamenná deska		přímka	48,84151214	17,44489858	596,70	81,13	VIII-2	
2/3		C/S	mezilehlý hraniční znak osazený v hraniční čáře	kamenný mezník	kamenná deska		přímka	48,84100928	17,44409764	596,99	45,32	VIII-3	
2/4		C/S	mezilehlý hraniční znak osazený v hraniční čáře	kamenný mezník			přímka	48,84064619	17,44381692	597,63	125,55	VIII-3	původní stabilizace
2/5		C/S	mezilehlý hraniční znak osazený v hraniční čáře	kamenný mezník	kamenná deska		přímka	48,83951778	17,44375733	595,65	88,09	VIII-3	
2/6		C/S	mezilehlý hraniční znak osazený v hraniční čáře	kamenný mezník	kamenná deska		přímka	48,83873750	17,44396500	592,96	117,71	VIII-3	
2/7		C/S	mezilehlý hraniční znak osazený v hraniční čáře	kamenný mezník	kamenná deska		přímka	48,83770231	17,44362878	589,83	4,89	VIII-3	
3		C/S	hlavní hraniční znak osazený v hraniční čáře	kamenný mezník	kamenná deska		přímka	48,83766208	17,44360203	590,21	42,57	VIII-3	

POPIS STÁTNÍCH HRANIC A SEZNAM SOUŘADNIC A VÝŠEK

Číslo hraničního bodu	Číslo hraničního znaku na nepřímém vyznačení	Iniciála	Popis vyznačení	Stabilizace povrchová	Stabilizace podzemní	Druh ochrany	Popis průběhu státních hranic k následujícímu hraničnímu bodu	φ ETRS89 (°)	λ ETRS89 (°)	h_{el} elipsoidická výška (m)	Vzdálenost k následujícímu hraničnímu bodu	Číslo hraniční mapy	Poznámky
1	2	3	4	5	6	7	8	9	10	11	12	13	14
3/1		C/S	mezilehlý hraniční znak osazený v hraniční čáře	kamenný mezník	kamenná deska		přímka	48,83788928	17,44313533	585,05	47,33	VIII-3	
3/2		C/S	mezilehlý hraniční znak osazený v hraniční čáře	kamenný mezník	kamenná deska		přímka	48,83814142	17,44261586	577,92	118,29	VIII-3	
3/3		C/S	mezilehlý hraniční znak osazený v hraniční čáře	kamenný mezník	kamenná deska		přímka	48,83859356	17,44115714	560,92	123,41	VIII-3	
	3/4	C	mezilehlý hraniční znak osazený na českém území	kamenný mezník	kamenná deska			48,83902281	17,43960806	547,58		VIII-3	začátek hraničního vodního toku Járkovec (Járkovec)
3001			nevyznačený lomový bod v hraniční čáře				hraniční vodní tok	48,83897939	17,43958078		12,01	VIII-3	Járkovec (Járkovec)
	3/5	S	mezilehlý hraniční znak osazený na slovenském území	kamenný mezník	kamenná deska			48,83894714	17,43955803	547,04		VIII-3	začátek hraničního vodního toku Járkovec (Járkovec)
3002			nevyznačený lomový bod v hraniční čáře				hraniční vodní tok	48,83906811	17,43948750		44,04	VIII-3	Járkovec (Járkovec)
	3/6	C	mezilehlý hraniční znak osazený na českém území	kamenný mezník	kamenná deska			48,83926192	17,43915511	542,59		VIII-4	
3003			nevyznačený lomový bod v hraniční čáře				hraniční vodní tok	48,83932117	17,43902597		29,10	VIII-4	Járkovec (Járkovec)
3004			nevyznačený lomový bod v hraniční čáře				hraniční vodní tok	48,83951819	17,43876497		8,83	VIII-4	Járkovec (Járkovec)
3005			nevyznačený lomový bod v hraniční čáře				hraniční vodní tok	48,83954756	17,43865322		7,61	VIII-4	Járkovec (Járkovec)
3006			nevyznačený lomový bod v hraniční čáře				hraniční vodní tok	48,83954831	17,43854947		5,67	VIII-4	Járkovec (Járkovec)
3007			nevyznačený lomový bod v hraniční čáře				hraniční vodní tok	48,83958200	17,43849156		7,12	VIII-4	Járkovec (Járkovec)
	3/7	S	mezilehlý hraniční znak osazený na slovenském území	kamenný mezník	kamenná deska			48,83954942	17,43844719	535,60		VIII-4	
3008			nevyznačený lomový bod v hraniční čáře				hraniční vodní tok	48,83963236	17,43843158		8,61	VIII-4	Járkovec (Járkovec)
3009			nevyznačený lomový bod v hraniční čáře				hraniční vodní tok	48,83970644	17,43839756		14,19	VIII-4	Járkovec (Járkovec)
3010			nevyznačený lomový bod v hraniční čáře				hraniční vodní tok	48,83979600	17,43825981		11,28	VIII-4	Járkovec (Járkovec)
3011			nevyznačený lomový bod v hraniční čáře				hraniční vodní tok	48,83987228	17,43815839		47,64	VIII-4	Járkovec (Járkovec)

POPIS STÁTNÍCH HRANIC A SEZNAM SOUŘADNIC A VÝŠEK

Číslo hraničního bodu	Číslo hraničního znaku na nepřímém vyznačení	Iniciála	Popis vyznačení	Stabilizace povrchová	Stabilizace podzemní	Druh ochrany	Popis průběhu státních hranic k následujícímu hraničnímu bodu	φ ETRS89 (°)	λ ETRS89 (°)	h_{el} elipsoidická výška (m)	Vzdálenost k následujícímu hraničnímu bodu	Číslo hraniční mapy	Poznámky
1	2	3	4	5	6	7	8	9	10	11	12	13	14
3012			nevyznačený lomový bod v hraniční čáře				hraniční vodní tok	48,84021350	17,43776600		9,22	VIII-4	Járkovec (Jarkovec)
	3/8	C	mezilehlý hraniční znak osazený na českém území	kamenný mezník	kamenná deska			48,84026936	17,43779678	524,61		VIII-4	
3013			nevyznačený lomový bod v hraniční čáře				hraniční vodní tok	48,84024444	17,43764947		11,39	VIII-4	Járkovec (Jarkovec)
3014			nevyznačený lomový bod v hraniční čáře				hraniční vodní tok	48,84025625	17,43749539		16,63	VIII-4	Járkovec (Jarkovec)
3015			nevyznačený lomový bod v hraniční čáře				hraniční vodní tok	48,84028897	17,43727431		11,17	VIII-4	Járkovec (Jarkovec)
3016			nevyznačený lomový bod v hraniční čáře				hraniční vodní tok	48,84034919	17,43715253		16,16	VIII-4	Járkovec (Jarkovec)
	3/9	S	mezilehlý hraniční znak osazený na slovenském území	kamenný mezník	kamenná deska			48,84030036	17,43705469	519,38		VIII-4	
3017			nevyznačený lomový bod v hraniční čáře				hraniční vodní tok	48,84041817	17,43695867		11,22	VIII-4	Járkovec (Jarkovec)
3018			nevyznačený lomový bod v hraniční čáře				hraniční vodní tok	48,84044450	17,43681108		47,31	VIII-4	Járkovec (Jarkovec)
3019			nevyznačený lomový bod v hraniční čáře				hraniční vodní tok	48,84056850	17,43619453		19,59	VIII-4	Járkovec (Jarkovec)
	3/10	C	mezilehlý hraniční znak osazený na českém území	kamenný mezník	kamenná deska			48,84063428	17,43593317	506,97		VIII-4	konec hraničního vodního toku Járkovec (Jarkovec)
4001			nevyznačený lomový bod v hraniční čáře				přímka	48,84060508	17,43593344		6,86	VIII-4	
	4	S	hlavní hraniční znak osazený na slovenském území	kamenný mezník	kamenná deska			48,84054814	17,43593961	508,79		VIII-4	konec hraničního vodního toku Járkovec (Jarkovec)
4002			nevyznačený lomový bod v hraniční čáře				přímka	48,84056678	17,43586025		38,42	VIII-4	
	4/1	C	mezilehlý hraniční znak osazený na českém území	kamenný mezník	kamenná deska			48,84058517	17,43578061	506,97		VIII-4	konec hraničního vodního toku Járkovec (Jarkovec)
4/2		C/S	mezilehlý hraniční znak osazený v hraniční čáře	kamenný mezník	kamenná deska		přímka	48,84026692	17,43560014	508,03	117,72	VIII-4	
4/3		C/S	mezilehlý hraniční znak osazený v hraniční čáře	kamenný mezník	kamenná deska		přímka	48,83932053	17,43488150	507,74	76,28	VIII-4	
4/4		C/S	mezilehlý hraniční znak osazený v hraniční čáře	kamenný mezník	kamenná deska		přímka	48,83866953	17,43455397	507,18	139,01	VIII-4	

POPIS STÁTNÍCH HRANIC A SEZNAM SOUŘADNIC A VÝŠEK

Číslo hraničního bodu	Číslo hraničního znaku na nepřímém vyznačení	Iničiála	Popis vyznačení	Stabilizace povrchová	Stabilizace podzemní	Druh ochrany	Popis průběhu státních hranic k následujícímu hraničnímu bodu	φ ETRS89 (°)	λ ETRS89 (°)	h_{el} elipsoidická výška (m)	Vzdálenost k následujícímu hraničnímu bodu	Číslo hraniční mapy	Poznámky
1	2	3	4	5	6	7	8	9	10	11	12	13	14
4/5		C/S	mezilehlý hraniční znak osazený v hraniční čáře	kamenný mezník	kamenná deska		přímka	48,83749606	17,43390083	513,81	107,46	VIII-4	
4/6		C/S	mezilehlý hraniční znak osazený v hraniční čáře	kamenný mezník	kamenná deska		přímka	48,83652975	17,43387717	520,54	50,34	VIII-4	
4/7		C/S	mezilehlý hraniční znak osazený v hraniční čáře	kamenný mezník	kamenná deska		přímka	48,83609400	17,43369150	520,89	24,46	VIII-4	
4/8		C/S	mezilehlý hraniční znak osazený v hraniční čáře	kamenný mezník	kamenná deska		přímka	48,83588728	17,43357758	523,38	28,09	VIII-5	
4/9		C/S	mezilehlý hraniční znak osazený v hraniční čáře	kamenný mezník	kamenná deska		přímka	48,83565536	17,43342547	524,08	137,84	VIII-5	
4/10		C/S	mezilehlý hraniční znak osazený v hraniční čáře	kamenný mezník	kamenná deska		přímka	48,83456761	17,43252481	529,90	42,77	VIII-5	
4/11		C/S	mezilehlý hraniční znak osazený v hraniční čáře	kamenný mezník	kamenná deska		přímka	48,83419769	17,43236536	532,63	54,17	VIII-5	
4/12		C/S	mezilehlý hraniční znak osazený v hraniční čáře	kamenný mezník	kamenná deska		přímka	48,83384569	17,43185547	530,18	75,29	VIII-5	
4/13		C/S	mezilehlý hraniční znak osazený v hraniční čáře	kamenný mezník	kamenná deska		přímka	48,83329756	17,43125317	530,57	15,93	VIII-5	
4/14		C/S	mezilehlý hraniční znak osazený v hraniční čáře	kamenný mezník	kamenná deska		přímka	48,83319853	17,43109644	530,33	18,67	VIII-5	
4/15		C/S	mezilehlý hraniční znak osazený v hraniční čáře	kamenný mezník	kamenná deska		přímka	48,83308225	17,43091311	528,61	37,67	VIII-5	
4/16		C/S	mezilehlý hraniční znak osazený v hraniční čáře	kamenný mezník	kamenná deska		přímka	48,83274608	17,43097706	529,95	36,54	VIII-5	
5		C/S	hlavní hraniční znak osazený v hraniční čáře	kamenný mezník	kamenná deska		přímka	48,83242011	17,43103994	530,21	11,78	VIII-5	
5/1		C/S	mezilehlý hraniční znak osazený v hraniční čáře	kamenný mezník	kamenná deska		přímka	48,83232100	17,43109658	530,69	20,54	VIII-5	
5/2		C/S	mezilehlý hraniční znak osazený v hraniční čáře	kamenný mezník	kamenná deska		přímka	48,83214131	17,43116081	530,71	11,21	VIII-5	
5/3		C/S	mezilehlý hraniční znak osazený v hraniční čáře	kamenný mezník	kamenná deska		přímka	48,83205431	17,43108350	531,46	22,67	VIII-5	
5/4		C/S	mezilehlý hraniční znak osazený v hraniční čáře	kamenný mezník	kamenná deska		přímka	48,83194744	17,43082072	531,21	100,58	VIII-5	
5/5		C/S	mezilehlý hraniční znak osazený v hraniční čáře	kamenný mezník	kamenná deska		přímka	48,83138200	17,42975139	528,21	59,95	VIII-5	

POPIS STÁTNÍCH HRANIC A SEZNAM SOUŘADNIC A VÝŠEK

Číslo hraničního bodu	Číslo hraničního znaku na nepřímém vyznačení	Iniciála	Popis vyznačení	Stabilizace povrchová	Stabilizace podzemní	Druh ochrany	Popis průběhu státních hranic k následujícímu hraničnímu bodu	φ ETRS89 (°)	λ ETRS89 (°)	h_{el} elipsoidická výška (m)	Vzdálenost k následujícímu hraničnímu bodu	Číslo hraniční mapy	Poznámky
1	2	3	4	5	6	7	8	9	10	11	12	13	14
5/6		C/S	mezilehlý hraniční znak osazený v hraniční čáře	kamenný mezník	kamenná deska		přímka	48,83091944	17,42933197	533,28	28,92	VIII-5	
5/7		C/S	mezilehlý hraniční znak osazený v hraniční čáře	kamenný mezník	kamenná deska		přímka	48,83069647	17,42912914	534,27	54,81	VIII-6	
5/8		C/S	mezilehlý hraniční znak osazený v hraniční čáře	kamenný mezník	kamenná deska		přímka	48,83026089	17,42877983	539,81	36,17	VIII-6	
5/9		C/S	mezilehlý hraniční znak osazený v hraniční čáře	kamenný mezník	kamenná deska		přímka	48,82998897	17,42850936	543,10	62,70	VIII-6	
5/10		C/S	mezilehlý hraniční znak osazený v hraniční čáře	kamenný mezník	kamenná deska		přímka	48,82942603	17,42846258	550,69	40,31	VIII-6	
5/11		C/S	mezilehlý hraniční znak osazený v hraniční čáře	kamenný mezník	kamenná deska		přímka	48,82907864	17,42861933	555,25	50,42	VIII-6	
5/12		C/S	mezilehlý hraniční znak osazený v hraniční čáře	kamenný mezník	kamenná deska		přímka	48,82863967	17,42844744	561,18	94,90	VIII-6	
5/13		C/S	mezilehlý hraniční znak osazený v hraniční čáře	kamenný mezník	kamenná deska		přímka	48,82784078	17,42799261	570,64	48,15	VIII-6	
5/14		C/S	mezilehlý hraniční znak osazený v hraniční čáře	kamenný mezník	kamenná deska		přímka	48,82756181	17,42749103	574,30	78,78	VIII-6	
5/15		C/S	mezilehlý hraniční znak osazený v hraniční čáře	kamenný mezník	kamenná deska		přímka	48,82686186	17,42732533	582,35	65,89	VIII-6	
6		C/S	hlavní hraniční znak osazený v hraniční čáře	kamenný mezník	kamenná deska		přímka	48,82630128	17,42703464	589,06	19,61	VIII-6	
6/1		C/S	mezilehlý hraniční znak osazený v hraniční čáře	kamenný mezník	kamenná deska		přímka	48,82635747	17,42678139	588,38	82,97	VIII-6	
6/2		C/S	mezilehlý hraniční znak osazený v hraniční čáře	kamenný mezník	kamenná deska		přímka	48,82666472	17,42575167	587,72	103,17	VIII-6	
6/3		C/S	mezilehlý hraniční znak osazený v hraniční čáře	kamenný mezník	kamenná deska		přímka	48,82704681	17,42447097	590,67	74,26	VIII-7	
6/4		C/S	mezilehlý hraniční znak osazený v hraniční čáře	kamenný mezník	kamenná deska		přímka	48,82711700	17,42346517	596,38	73,43	VIII-7	
6/5		C/S	mezilehlý hraniční znak osazený v hraniční čáře	kamenný mezník	kamenná deska		přímka	48,82719047	17,42247119	605,14	97,00	VIII-7	
6/6		C/S	mezilehlý hraniční znak osazený v hraniční čáře	kamenný mezník	kamenná deska		přímka	48,82784250	17,42159353	613,77	25,84	VIII-7	
6/7		C/S	mezilehlý hraniční znak osazený v hraniční čáře	kamenný mezník	kamenná deska		přímka	48,82792081	17,42126208	616,56	88,91	VIII-7	

POPIS STÁTNÍCH HRANIC A SEZNAM SOUŘADNIC A VÝŠEK

Číslo hraničního bodu	Číslo hraničního znaku na nepřímém vyznačení	Iniciála	Popis vyznačení	Stabilizace povrchová	Stabilizace podzemní	Druh ochrany	Popis průběhu státních hranic k následujícímu hraničnímu bodu	φ ETRS89 (°)	λ ETRS89 (°)	h_{el} elipsoidická výška (m)	Vzdálenost k následujícímu hraničnímu bodu	Číslo hraniční mapy	Poznámky
1	2	3	4	5	6	7	8	9	10	11	12	13	14
6/8		C/S	mezilehlý hraniční znak osazený v hraniční čáře	kamenný mezník	kamenná deska		přímka	48,82842578	17,42032308	622,40	78,45	VIII-7	
6/9		C/S	mezilehlý hraniční znak osazený v hraniční čáře	kamenný mezník	kamenná deska		přímka	48,82890036	17,41953253	624,99	89,53	VIII-7	
7		C/S	hlavní hraniční znak osazený v hraniční čáře	kamenný mezník	kamenná deska		přímka	48,82929436	17,41846900	626,98	67,80	VIII-7	
7/1		C/S	mezilehlý hraniční znak osazený v hraniční čáře	kamenný mezník	kamenná deska		přímka	48,82879267	17,41794411	623,87	85,08	VIII-7	
7/2		C/S	mezilehlý hraniční znak osazený v hraniční čáře	kamenný mezník	kamenná deska		přímka	48,82814797	17,41731994	616,53	111,85	VIII-8	
7/3		C/S	mezilehlý hraniční znak osazený v hraniční čáře	kamenný mezník	kamenná deska		přímka	48,82730361	17,41649208	604,96	78,62	VIII-8	
7/4		C/S	mezilehlý hraniční znak osazený v hraniční čáře	kamenný mezník	kamenná deska		přímka	48,82682353	17,41570594	595,34	82,03	VIII-8	
7/5		C/S	mezilehlý hraniční znak osazený v hraniční čáře	kamenný mezník	kamenná deska		přímka	48,82632217	17,41488633	586,22	104,34	VIII-8	
7/6		C/S	mezilehlý hraniční znak osazený v hraniční čáře	kamenný mezník	kamenná deska		přímka	48,82552967	17,41412542	574,51	103,77	VIII-8	
7/7		C/S	mezilehlý hraniční znak osazený v hraniční čáře	kamenný mezník	kamenná deska		přímka	48,82482606	17,41319694	561,44	78,21	VIII-8	
7/8		C/S	mezilehlý hraniční znak osazený v hraniční čáře	kamenný mezník	kamenná deska		přímka	48,82437633	17,41237786	553,82	63,43	VIII-8	
7/9		C/S	mezilehlý hraniční znak osazený v hraniční čáře	kamenný mezník			přímka	48,82401153	17,41171383	550,74	19,47	VIII-9	dočasně bez povrchové stabilizace
8		C/S	hlavní hraniční znak osazený v hraniční čáře	kamenný mezník	kamenná deska		přímka	48,82389969	17,41150986	550,41	129,84	VIII-9	
8/1		C/S	mezilehlý hraniční znak osazený v hraniční čáře	kamenný mezník	kamenná deska		přímka	48,82303225	17,41032597	554,93	135,61	VIII-9	
8/2		C/S	mezilehlý hraniční znak osazený v hraniční čáře	kamenný mezník	kamenná deska	ochranná tyč	přímka	48,82212550	17,40909086	566,14	70,80	VIII-9	
8/3		C/S	mezilehlý hraniční znak osazený v hraniční čáře	kamenný mezník	kamenná deska		přímka	48,82183064	17,40823619	570,22	87,97	VIII-9	
8/4		C/S	mezilehlý hraniční znak osazený v hraniční čáře	kamenný mezník	kamenná deska		přímka	48,82184811	17,40703842	573,59	59,82	VIII-9	
8/5		C/S	mezilehlý hraniční znak osazený v hraniční čáře	kamenný mezník	kamenná deska		přímka	48,82170806	17,40625178	576,29	76,77	VIII-10	

POPIS STÁTNÍCH HRANIC A SEZNAM SOUŘADNIC A VÝŠEK

Číslo hraničního bodu	Číslo hraničního znaku na nepřímém vyznačení	Iničiála	Popis vyznačení	Stabilizace povrchová	Stabilizace podzemní	Druh ochrany	Popis průběhu státních hranic k následujícímu hraničnímu bodu	φ ETRS89 (°)	λ ETRS89 (°)	h_{el} elipsoidická výška (m)	Vzdálenost k následujícímu hraničnímu bodu	Číslo hraniční mapy	Poznámky
1	2	3	4	5	6	7	8	9	10	11	12	13	14
8/6		C/S	mezilehlý hraniční znak osazený v hraniční čáře	kamenný mezník	kamenná deska		přímka	48,82133642	17,40537061	578,79	70,68	VIII-10	
8/7		C/S	mezilehlý hraniční znak osazený v hraniční čáře	kamenný mezník	kamenná deska		přímka	48,82099439	17,40455928	583,68	74,22	VIII-10	
8/8		C/S	mezilehlý hraniční znak osazený v hraniční čáře	kamenný mezník	kamenná deska		přímka	48,82081081	17,40358753	585,21	78,45	VIII-10	
9		C/S	hlavní hraniční znak osazený v hraniční čáře	kamenný mezník	kamenná deska		přímka	48,82043758	17,40268086	587,19	57,20	VIII-10	
9/1		C/S	mezilehlý hraniční znak osazený v hraniční čáře	kamenný mezník	kamenná deska		přímka	48,81992350	17,40264917	584,03	66,50	VIII-10	
9/2		C/S	mezilehlý hraniční znak osazený v hraniční čáře	kamenný mezník	kamenná deska	ochranná tyč	přímka	48,81932589	17,40261444	579,71	78,24	VIII-10	
9/3		C/S	mezilehlý hraniční znak osazený v hraniční čáře	kamenný mezník	kamenná deska		přímka	48,81864625	17,40233897	576,91	40,46	VIII-10	
9/4		C/S	mezilehlý hraniční znak osazený v hraniční čáře	kamenný mezník	kamenná deska		přímka	48,81831194	17,40212108	577,22	86,75	VIII-10	
9/5		C/S	mezilehlý hraniční znak osazený v hraniční čáře	kamenný mezník	kamenná deska		přímka	48,81759506	17,40165531	574,55	91,96	VIII-10	
9/6		C/S	mezilehlý hraniční znak osazený v hraniční čáře	kamenný mezník	kamenná deska		přímka	48,81681067	17,40125836	576,98	111,00	VIII-10	
9/7		C/S	mezilehlý hraniční znak osazený v hraniční čáře	kamenný mezník	kamenná deska		přímka	48,81597342	17,40043525	573,70	104,34	VIII-11	
9/8		C/S	mezilehlý hraniční znak osazený v hraniční čáře		kamenná deska		přímka	48,81518589	17,39966253	579,25	88,73	VIII-11	dočasně bez povrchové stabilizace
9/9		C/S	mezilehlý hraniční znak osazený v hraniční čáře	kamenný mezník	kamenná deska		přímka	48,81466742	17,39874400	583,46	106,98	VIII-11	
9/10		C/S	mezilehlý hraniční znak osazený v hraniční čáře	kamenný mezník	kamenná deska		přímka	48,81383847	17,39800458	588,33	51,87	VIII-11	
9/11		C/S	mezilehlý hraniční znak osazený v hraniční čáře	kamenný mezník	kamenná deska		přímka	48,81367433	17,39734350	592,04	52,97	VIII-11	
9/12		C/S	mezilehlý hraniční znak osazený v hraniční čáře	kamenný mezník	kamenná deska		přímka	48,81332425	17,39685433	597,90	39,04	VIII-11	
9/13		C/S	mezilehlý hraniční znak osazený v hraniční čáře	kamenný mezník	kamenná deska		přímka	48,81321464	17,39634925	599,57	17,58	VIII-11	
10		C/S	hlavní hraniční znak osazený v hraniční čáře	kamenný mezník	kamenná deska		přímka	48,81326958	17,39612481	600,04	62,25	VIII-11	

POPIS STÁTNÍCH HRANIC A SEZNAM SOUŘADNIC A VÝŠEK

Číslo hraničního bodu	Číslo hraničního znaku na nepřímém vyznačení	Iniciála	Popis vyznačení	Stabilizace povrchová	Stabilizace podzemní	Druh ochrany	Popis průběhu státních hranic k následujícímu hraničnímu bodu	φ ETRS89 (°)	λ ETRS89 (°)	h_{el} elipsoidická výška (m)	Vzdálenost k následujícímu hraničnímu bodu	Číslo hraniční mapy	Poznámky
1	2	3	4	5	6	7	8	9	10	11	12	13	14
10/1		C/S	mezilehlý hraniční znak osazený v hraniční čáře	kamenný mezník	kamenná deska		přímka	48,81362603	17,39547133	591,27	52,96	VIII-11	
10/2		C/S	mezilehlý hraniční znak osazený v hraniční čáře		kamenná deska		přímka	48,81388703	17,39486808	579,67	75,23	VIII-12	dočasně bez povrchové stabilizace
10/3		C/S	mezilehlý hraniční znak osazený v hraniční čáře	kamenný mezník	kamenná deska		přímka	48,81416119	17,39393144	560,52	38,62	VIII-12	
10/4		C/S	mezilehlý hraniční znak osazený v hraniční čáře	kamenný mezník	kamenná deska		přímka	48,81429450	17,39344597	553,62	39,78	VIII-12	
10/5		C/S	mezilehlý hraniční znak osazený v hraniční čáře	kamenný mezník	kamenná deska		přímka	48,81443056	17,39294497	544,53	65,32	VIII-12	
10/6		C/S	mezilehlý hraniční znak osazený v hraniční čáře	kamenný mezník	kamenná deska		přímka	48,81481897	17,39227781	539,35	34,82	VIII-12	
10/7		C/S	mezilehlý hraniční znak osazený v hraniční čáře	kamenný mezník	kamenná deska		přímka	48,81504911	17,39195636	540,28	26,25	VIII-12	
10/8		C/S	mezilehlý hraniční znak osazený v hraniční čáře	kamenný mezník	kamenná deska		přímka	48,81518481	17,39166389	540,71	22,51	VIII-12	
10/9		C/S	mezilehlý hraniční znak osazený v hraniční čáře	kamenný mezník	kamenná deska		přímka	48,81531050	17,39142367	541,51	60,53	VIII-12	
10/10		C/S	mezilehlý hraniční znak osazený v hraniční čáře	kamenný mezník	kamenná deska		přímka	48,81567358	17,39080956	542,78	45,25	VIII-12	
10/11		C/S	mezilehlý hraniční znak osazený v hraniční čáře	kamenný mezník	kamenná deska		přímka	48,81589994	17,39029744	541,12	25,02	VIII-12	
10/12		C/S	mezilehlý hraniční znak osazený v hraniční čáře	kamenný mezník	kamenná deska		přímka	48,81607419	17,39008192	539,46	74,17	VIII-12	
11		C/S	hlavní hraniční znak osazený v hraniční čáře	kamenný mezník	kamenná deska		přímka	48,81659117	17,38944358	543,18	24,85	VIII-12	
11/1		C/S	mezilehlý hraniční znak osazený v hraniční čáře	kamenný mezník	kamenná deska		přímka	48,81653464	17,38911625	541,35	37,17	VIII-12	
11/2		C/S	mezilehlý hraniční znak osazený v hraniční čáře	kamenný mezník	kamenná deska		přímka	48,81632186	17,38872594	537,41	62,83	VIII-12	
11/3		C/S	mezilehlý hraniční znak osazený v hraniční čáře	kamenný mezník	kamenná deska		přímka	48,81598064	17,38804394	530,60	37,39	VIII-13	
11/4		C/S	mezilehlý hraniční znak osazený v hraniční čáře	kamenný mezník	kamenná deska		přímka	48,81580500	17,38760972	528,01	43,94	VIII-13	
11/5		C/S	mezilehlý hraniční znak osazený v hraniční čáře	kamenný mezník	kamenná deska		přímka	48,81565667	17,38705519	524,04	105,95	VIII-13	

POPIS STÁTNÍCH HRANIC A SEZNAM SOUŘADNIC A VÝŠEK

Číslo hraničního bodu	Číslo hraničního znaku na nepřímém vyznačení	Iniciála	Popis vyznačení	Stabilizace povrchová	Stabilizace podzemní	Druh ochrany	Popis průběhu státních hranic k následujícímu hraničnímu bodu	φ ETRS89 (°)	λ ETRS89 (°)	h_{el} elipsoidická výška (m)	Vzdálenost k následujícímu hraničnímu bodu	Číslo hraniční mapy	Poznámky
1	2	3	4	5	6	7	8	9	10	11	12	13	14
11/6		C/S	mezilehlý hraniční znak osazený v hraniční čáře	kamenný mezník	kamenná deska		přímka	48,81597778	17,38569683	511,07	62,38	VIII-13	
11/7		C/S	mezilehlý hraniční znak osazený v hraniční čáře	kamenný mezník	kamenná deska		přímka	48,81632919	17,38503478	503,93	72,76	VIII-13	
11/8		C/S	mezilehlý hraniční znak osazený v hraniční čáře	kamenný mezník	kamenná deska		přímka	48,81673886	17,38426225	497,94	70,51	VIII-13	
11/9		C/S	mezilehlý hraniční znak osazený v hraniční čáře	kamenný mezník	kamenná deska		přímka	48,81703697	17,38341467	496,76	67,97	VIII-13	
11/10		C/S	mezilehlý hraniční znak osazený v hraniční čáře	kamenný mezník	kamenná deska		přímka	48,81741281	17,38268475	500,76	83,92	VIII-13	
11/11		C/S	mezilehlý hraniční znak osazený v hraniční čáře	kamenný mezník	kamenná deska		přímka	48,81764136	17,38159556	505,83	80,40	VIII-14	
11/12		C/S	mezilehlý hraniční znak osazený v hraniční čáře	kamenný mezník	kamenná deska		přímka	48,81761169	17,38050161	508,40	43,56	VIII-14	
11/13		C/S	mezilehlý hraniční znak osazený v hraniční čáře	kamenný mezník	kamenná deska		přímka	48,81782156	17,38000081	509,48	98,15	VIII-14	
11/14		C/S	mezilehlý hraniční znak osazený v hraniční čáře	kamenný mezník	kamenná deska		přímka	48,81849328	17,37913356	509,74	91,60	VIII-14	
12		C/S	hlavní hraniční znak osazený v hraniční čáře	kamenný mezník	kamenná deska		přímka	48,81918686	17,37846058	514,34	67,82	VIII-14	
12/1		C/S	mezilehlý hraniční znak osazený v hraniční čáře	kamenný mezník	kamenná deska		přímka	48,81895481	17,37760656	514,62	70,64	VIII-14	
12/2		C/S	mezilehlý hraniční znak osazený v hraniční čáře	kamenný mezník	kamenná deska		přímka	48,81871250	17,37671736	513,08	95,63	VIII-14	
12/3		C/S	mezilehlý hraniční znak osazený v hraniční čáře	kamenný mezník	kamenná deska		přímka	48,81833578	17,37554653	508,69	98,94	VIII-14	
12/4		C/S	mezilehlý hraniční znak osazený v hraniční čáře	kamenný mezník	kamenná deska		přímka	48,81794200	17,37433833	505,78	85,90	VIII-14	
12/5		C/S	mezilehlý hraniční znak osazený v hraniční čáře	kamenný mezník	kamenná deska		přímka	48,81735494	17,37357794	515,12	53,91	VIII-14	
12/6		C/S	mezilehlý hraniční znak osazený v hraniční čáře	kamenný mezník	kamenná deska		přímka	48,81728119	17,37285233	523,62	79,30	VIII-14	
12/7		C/S	mezilehlý hraniční znak osazený v hraniční čáře	kamenný mezník	kamenná deska		přímka	48,81672822	17,37217044	536,25	37,26	VIII-14	
12/8		C/S	mezilehlý hraniční znak osazený v hraniční čáře	kamenný mezník	kamenná deska		přímka	48,81671617	17,37166342	540,31	82,85	VIII-14	

POPIS STÁTNÍCH HRANIC A SEZNAM SOUŘADNIC A VÝŠEK

Číslo hraničního bodu	Číslo hraničního znaku na nepřímém vyznačení	Iniciála	Popis vyznačení	Stabilizace povrchová	Stabilizace podzemní	Druh ochrany	Popis průběhu státních hranic k následujícímu hraničnímu bodu	φ ETRS89 (°)	λ ETRS89 (°)	h_{el} elipsoidická výška (m)	Vzdálenost k následujícímu hraničnímu bodu	Číslo hraniční mapy	Poznámky
1	2	3	4	5	6	7	8	9	10	11	12	13	14
13		C/S	hlavní hraniční znak osazený v hraniční čáře	kamenný mezník	kamenná deska		přímka	48,81642672	17,37062381	549,72	80,67	VIII-15	
13/1		C/S	mezilehlý hraniční znak osazený v hraniční čáře	kamenný mezník	kamenná deska		přímka	48,81575400	17,37021242	561,55	25,91	VIII-15	
13/2		C/S	mezilehlý hraniční znak osazený v hraniční čáře	kamenný mezník	kamenná deska		přímka	48,81553817	17,37007958	563,10	52,17	VIII-15	
13/3		C/S	mezilehlý hraniční znak osazený v hraniční čáře	kamenný mezník	kamenná deska		přímka	48,81532436	17,36944708	567,71	44,45	VIII-15	
13/4		C/S	mezilehlý hraniční znak osazený v hraniční čáře	kamenný mezník	kamenná deska		přímka	48,81519331	17,36887533	571,57	64,87	VIII-15	
13/5		C/S	mezilehlý hraniční znak osazený v hraniční čáře	kamenný mezník	kamenná deska		přímka	48,81500250	17,36804061	576,01	93,22	VIII-15	
13/6		C/S	mezilehlý hraniční znak osazený v hraniční čáře	kamenný mezník	kamenná deska		přímka	48,81452206	17,36700036	583,66	103,21	VIII-15	
13/7		C/S	mezilehlý hraniční znak osazený v hraniční čáře	kamenný mezník	kamenná deska		přímka	48,81410103	17,36574775	594,05	47,16	VIII-15	
13/8		C/S	mezilehlý hraniční znak osazený v hraniční čáře	kamenný mezník	kamenná deska		přímka	48,81393806	17,36515492	597,68	44,61	VIII-15	
13/9		C/S	mezilehlý hraniční znak osazený v hraniční čáře	kamenný mezník	kamenná deska		přímka	48,81378389	17,36459408	598,54	21,80	VIII-15	
13/10		C/S	mezilehlý hraniční znak osazený v hraniční čáře	kamenný mezník	kamenná deska		přímka	48,81368750	17,36433564	598,06	35,78	VIII-15	
13/11		C/S	mezilehlý hraniční znak osazený v hraniční čáře	kamenný mezník	kamenná deska		přímka	48,81355353	17,36389264	596,54	41,01	VIII-15	
13/12		C/S	mezilehlý hraniční znak osazený v hraniční čáře	kamenný mezník	kamenná deska		přímka	48,81347881	17,36334572	593,33	72,83	VIII-15	
13/13		C/S	mezilehlý hraniční znak osazený v hraniční čáře	kamenný mezník	kamenná deska		přímka	48,81363542	17,36238278	585,09	23,86	VIII-15	
13/14		C/S	mezilehlý hraniční znak osazený v hraniční čáře	kamenný mezník	kamenná deska		přímka	48,81364786	17,36205847	582,15	21,69	VIII-15	
14		C/S	hlavní hraniční znak osazený v hraniční čáře	kamenný mezník	kamenná deska		přímka	48,81361917	17,36176642	579,76	34,69	VIII-15	
14/1		C/S	mezilehlý hraniční znak osazený v hraniční čáře	kamenný mezník	kamenná deska		přímka	48,81351617	17,36132053	576,96	65,20	VIII-16	
14/2		C/S	mezilehlý hraniční znak osazený v hraniční čáře	kamenný mezník	kamenná deska		přímka	48,81399186	17,36080125	563,48	57,61	VIII-16	

POPIS STÁTNIH HRANIC A SEZNAM SOUŘADNIC A VÝŠEK

Číslo hraničního bodu	Číslo hraničního znaku na nepřímém vyznačení	Iniciála	Popis vyznačení	Stabilizace povrchová	Stabilizace podzemní	Druh ochrany	Popis průběhu státních hranic k následujícímu hraničnímu bodu	φ ETRS89 (°)	λ ETRS89 (°)	h_{el} elipsoidická výška (m)	Vzdálenost k následujícímu hraničnímu bodu	Číslo hraniční mapy	Poznámky
1	2	3	4	5	6	7	8	9	10	11	12	13	14
14/3		C/S	mezilehlý hraniční znak osazený v hraniční čáře	kamenný mezník	kamenná deska		přímka	48,81431969	17,36019378	548,51	26,18	VIII-16	
14/4		C/S	mezilehlý hraniční znak osazený v hraniční čáře	kamenný mezník	kamenná deska		přímka	48,81452097	17,36000881	540,62	24,16	VIII-16	
14/5		C/S	mezilehlý hraniční znak osazený v hraniční čáře	kamenný mezník	kamenná deska		přímka	48,81470908	17,35984425	534,61	45,77	VIII-16	
	14/6	C	mezilehlý hraniční znak osazený na českém území	kamenný mezník	kamenná deska			48,81499906	17,35941611	523,16		VIII-16	začátek hraničního vodního toku Sudoměřický potok (Sudomerický potok)
14001			nevyznačený lomový bod v hraniční čáře				hraniční vodní tok	48,81499681	17,35939853		11,03	VIII-16	Sudoměřický potok (Sudomerický potok)
	14/7	S	mezilehlý hraniční znak osazený na slovenském území	kamenný mezník	kamenná deska			48,81499564	17,35937889	523,26		VIII-16	začátek hraničního vodního toku Sudoměřický potok (Sudomerický potok)
14002			nevyznačený lomový bod v hraniční čáře				hraniční vodní tok	48,81509036	17,35934850		9,28	VIII-16	Sudoměřický potok (Sudomerický potok)
14003			nevyznačený lomový bod v hraniční čáře				hraniční vodní tok	48,81517264	17,35937008		22,92	VIII-16	Sudoměřický potok (Sudomerický potok)
14004			nevyznačený lomový bod v hraniční čáře				hraniční vodní tok	48,81533233	17,35917269		9,30	VIII-16	Sudoměřický potok (Sudomerický potok)
14005			nevyznačený lomový bod v hraniční čáře				hraniční vodní tok	48,81540644	17,35911394		11,06	VIII-16	Sudoměřický potok (Sudomerický potok)
14006			nevyznačený lomový bod v hraniční čáře				hraniční vodní tok	48,81550256	17,35915261		6,94	VIII-16	Sudoměřický potok (Sudomerický potok)
14007			nevyznačený lomový bod v hraniční čáře				hraniční vodní tok	48,81556461	17,35914242		14,67	VIII-16	Sudoměřický potok (Sudomerický potok)
	14/8	C	mezilehlý hraniční znak osazený na českém území	kamenný mezník	kamenná deska			48,81563953	17,35908303	508,70		VIII-16	
14008			nevyznačený lomový bod v hraniční čáře				hraniční vodní tok	48,81564722	17,35898675		14,81	VIII-16	Sudoměřický potok (Sudomerický potok)
14009			nevyznačený lomový bod v hraniční čáře				hraniční vodní tok	48,81576875	17,35890422		22,39	VIII-16	Sudoměřický potok (Sudomerický potok)
14010			nevyznačený lomový bod v hraniční čáře				hraniční vodní tok	48,81596575	17,35884131		18,23	VIII-16	Sudoměřický potok (Sudomerický potok)
14011			nevyznačený lomový bod v hraniční čáře				hraniční vodní tok	48,81611056	17,35872481		23,84	VIII-16	Sudoměřický potok (Sudomerický potok)
14012			nevyznačený lomový bod v hraniční čáře				hraniční vodní tok	48,81632450	17,35870342		15,48	VIII-16	Sudoměřický potok (Sudomerický potok)

POPIS STÁTNÍCH HRANIC A SEZNAM SOUŘADNIC A VÝŠEK

Číslo hraničního bodu	Číslo hraničního znaku na nepřímém vyznačení	Iniciála	Popis vyznačení	Stabilizace povrchová	Stabilizace podzemní	Druh ochrany	Popis průběhu státních hranic k následujícímu hraničnímu bodu	φ ETRS89 (°)	λ ETRS89 (°)	h_{el} elipsoidická výška (m)	Vzdálenost k následujícímu hraničnímu bodu	Číslo hraniční mapy	Poznámky
1	2	3	4	5	6	7	8	9	10	11	12	13	14
14013			nevyznačený lomový bod v hraniční čáře				hraniční vodní tok	48,81643575	17,35857658		19,32	VIII-16	Sudoměřický potok (Sudomerický potok)
	14/9	S	mezilehlý hraniční znak osazený na slovenském území	kamenný mezník	kamenná deska			48,81647256	17,35835997	491,75		VIII-16	
14014			nevyznačený lomový bod v hraniční čáře				hraniční vodní tok	48,81660944	17,35858089		37,22	VIII-16	Sudoměřický potok (Sudomerický potok)
14015			nevyznačený lomový bod v hraniční čáře				hraniční vodní tok	48,81687478	17,35827186		30,74	VIII-16	Sudoměřický potok (Sudomerický potok)
14016			nevyznačený lomový bod v hraniční čáře				hraniční vodní tok	48,81714731	17,35820194		17,69	VIII-16	Sudoměřický potok (Sudomerický potok)
	14/10	C	mezilehlý hraniční znak osazený na českém území	kamenný mezník	kamenná deska			48,81722889	17,35823289	476,51		VIII-16	
14017			nevyznačený lomový bod v hraniční čáře				hraniční vodní tok	48,81730542	17,35817489		16,60	VIII-16	Sudoměřický potok (Sudomerický potok)
14018			nevyznačený lomový bod v hraniční čáře				hraniční vodní tok	48,81745397	17,35819700		19,87	VIII-16	Sudoměřický potok (Sudomerický potok)
14019			nevyznačený lomový bod v hraniční čáře				hraniční vodní tok	48,81763014	17,35815192		21,84	VIII-16	Sudoměřický potok (Sudomerický potok)
14020			nevyznačený lomový bod v hraniční čáře				hraniční vodní tok	48,81782314	17,35820725		16,28	VIII-16	Sudoměřický potok (Sudomerický potok)
	14/11	S	mezilehlý hraniční znak osazený na slovenském území	kamenný mezník	kamenná deska			48,81795147	17,35813789	467,12		VIII-16	
14021			nevyznačený lomový bod v hraniční čáře				hraniční vodní tok	48,81796597	17,35825567		22,54	VIII-16	Sudoměřický potok (Sudomerický potok)
14022			nevyznačený lomový bod v hraniční čáře				hraniční vodní tok	48,81815447	17,35814269		9,87	VIII-16	Sudoměřický potok (Sudomerický potok)
14023			nevyznačený lomový bod v hraniční čáře				hraniční vodní tok	48,81823336	17,35808100		12,31	VIII-16	Sudoměřický potok (Sudomerický potok)
14024			nevyznačený lomový bod v hraniční čáře				hraniční vodní tok	48,81827667	17,35792678		11,52	VIII-16	Sudoměřický potok (Sudomerický potok)
14025			nevyznačený lomový bod v hraniční čáře				hraniční vodní tok	48,81838031	17,35792808		12,89	VIII-16	Sudoměřický potok (Sudomerický potok)
	14/12	C	mezilehlý hraniční znak osazený na českém území	kamenný mezník	kamenná deska			48,81843372	17,35788286	459,86		VIII-16	
14026			nevyznačený lomový bod v hraniční čáře				hraniční vodní tok	48,81843767	17,35777558		13,31	VIII-16	Sudoměřický potok (Sudomerický potok)

POPIS STÁTNÍCH HRANIC A SEZNAM SOUŘADNIC A VÝŠEK

Číslo hraničního bodu	Číslo hraničního znaku na nepřímém vyznačení	Iniciála	Popis vyznačení	Stabilizace povrchová	Stabilizace podzemní	Druh ochrany	Popis průběhu státních hranic k následujícímu hraničnímu bodu	φ ETRS89 (°)	λ ETRS89 (°)	h_{el} elipsoidická výška (m)	Vzdálenost k následujícímu hraničnímu bodu	Číslo hraniční mapy	Poznámky
1	2	3	4	5	6	7	8	9	10	11	12	13	14
14027			nevyznačený lomový bod v hraniční čáře				hraniční vodní tok	48,81855728	17,35776958		10,93	VIII-16	Sudoměřický potok (Sudomerický potok)
14028			nevyznačený lomový bod v hraniční čáře				hraniční vodní tok	48,81856700	17,35762144		23,54	VIII-16	Sudoměřický potok (Sudomerický potok)
14029			nevyznačený lomový bod v hraniční čáře				hraniční vodní tok	48,81873522	17,35742689		18,70	VIII-16	Sudoměřický potok (Sudomerický potok)
	14/13	S	mezilehlý hraniční znak osazený na slovenském území	kamenný mezník	kamenná deska			48,81877300	17,35724281	456,83		VIII-16	
14030			nevyznačený lomový bod v hraniční čáře				hraniční vodní tok	48,81889756	17,35736047		9,14	VIII-16	Sudoměřický potok (Sudomerický potok)
14031			nevyznačený lomový bod v hraniční čáře				hraniční vodní tok	48,81890242	17,35723617		20,88	VIII-16	Sudoměřický potok (Sudomerický potok)
14032			nevyznačený lomový bod v hraniční čáře				hraniční vodní tok	48,81901272	17,35700603		10,62	VIII-16	Sudoměřický potok (Sudomerický potok)
14033			nevyznačený lomový bod v hraniční čáře				hraniční vodní tok	48,81910819	17,35700950		14,74	VIII-16	Sudoměřický potok (Sudomerický potok)
14034			nevyznačený lomový bod v hraniční čáře				hraniční vodní tok	48,81912128	17,35680967		13,41	VIII-16	Sudoměřický potok (Sudomerický potok)
14035			nevyznačený lomový bod v hraniční čáře				hraniční vodní tok	48,81924175	17,35681694		14,58	VIII-16	Sudoměřický potok (Sudomerický potok)
14036			nevyznačený lomový bod v hraniční čáře				hraniční vodní tok	48,81937161	17,35678914		14,02	VIII-16	Sudoměřický potok (Sudomerický potok)
14037			nevyznačený lomový bod v hraniční čáře				hraniční vodní tok	48,81932175	17,35661375		8,36	VIII-16	Sudoměřický potok (Sudomerický potok)
14038			nevyznačený lomový bod v hraniční čáře				hraniční vodní tok	48,81938564	17,35655375		13,55	VIII-16	Sudoměřický potok (Sudomerický potok)
	14/14	C	mezilehlý hraniční znak osazený na českém území	kamenný mezník	kamenná deska			48,81945147	17,35665467	453,01		VIII-16	
14039			nevyznačený lomový bod v hraniční čáře				hraniční vodní tok	48,81945369	17,35640075		9,57	VIII-16	Sudoměřický potok (Sudomerický potok)
14040			nevyznačený lomový bod v hraniční čáře				hraniční vodní tok	48,81942311	17,35627900		9,18	VIII-16	Sudoměřický potok (Sudomerický potok)
14041			nevyznačený lomový bod v hraniční čáře				hraniční vodní tok	48,81950436	17,35625678		13,43	VIII-17	Sudoměřický potok (Sudomerický potok)
14042			nevyznačený lomový bod v hraniční čáře				hraniční vodní tok	48,81959050	17,35612864		25,31	VIII-17	Sudoměřický potok (Sudomerický potok)

POPIS STÁTNÍCH HRANIC A SEZNAM SOUŘADNIC A VÝŠEK

Číslo hraničního bodu	Číslo hraničního znaku na nepřímém vyznačení	Iniciála	Popis vyznačení	Stabilizace povrchová	Stabilizace podzemní	Druh ochrany	Popis průběhu státních hranic k následujícímu hraničnímu bodu	φ ETRS89 (°)	λ ETRS89 (°)	h_{el} elipsoidická výška (m)	Vzdálenost k následujícímu hraničnímu bodu	Číslo hraniční mapy	Poznámky
1	2	3	4	5	6	7	8	9	10	11	12	13	14
	14/15	S	mezilehlý hraniční znak osazený na slovenském území	kamenný mezník	kamenná deska			48,81957436	17,35603028	450,95		VIII-17	
14043			nevyznačený lomový bod v hraniční čáře				hraniční vodní tok	48,81977881	17,35593492		8,43	VIII-17	Sudoměřický potok (Sudomerický potok)
15001			nevyznačený lomový bod v hraniční čáře				hraniční vodní tok	48,81979625	17,35582331		7,42	VIII-17	Sudoměřický potok (Sudomerický potok)
	15	C	hlavní hraniční znak osazený na českém území	kamenný mezník	kamenná deska			48,81983769	17,35589678	447,43		VIII-17	
15002			nevyznačený lomový bod v hraniční čáře				hraniční vodní tok	48,81985517	17,35577583		19,56	VIII-17	Sudoměřický potok (Sudomerický potok)
15003			nevyznačený lomový bod v hraniční čáře				hraniční vodní tok	48,82002836	17,35572928		15,58	VIII-17	Sudoměřický potok (Sudomerický potok)
15004			nevyznačený lomový bod v hraniční čáře				hraniční vodní tok	48,82016583	17,35577017		5,80	VIII-17	Sudoměřický potok (Sudomerický potok)
15005			nevyznačený lomový bod v hraniční čáře				hraniční vodní tok	48,82021675	17,35575289		7,51	VIII-17	Sudoměřický potok (Sudomerický potok)
15006			nevyznačený lomový bod v hraniční čáře				hraniční vodní tok	48,82028225	17,35577764		15,82	VIII-17	Sudoměřický potok (Sudomerický potok)
	15/1	S	mezilehlý hraniční znak osazený na slovenském území	kamenný mezník	kamenná deska			48,82029711	17,35550386	445,66		VIII-17	
15007			nevyznačený lomový bod v hraniční čáře				hraniční vodní tok	48,82040386	17,35566581		7,40	VIII-17	Sudoměřický potok (Sudomerický potok)
15008			nevyznačený lomový bod v hraniční čáře				hraniční vodní tok	48,82046183	17,35561642		8,75	VIII-17	Sudoměřický potok (Sudomerický potok)
15009			nevyznačený lomový bod v hraniční čáře				hraniční vodní tok	48,82053972	17,35559964		15,24	VIII-17	Sudoměřický potok (Sudomerický potok)
15010			nevyznačený lomový bod v hraniční čáře				hraniční vodní tok	48,82064847	17,35547319		11,69	VIII-17	Sudoměřický potok (Sudomerický potok)
	15/2	C	mezilehlý hraniční znak osazený na českém území	kamenný mezník	kamenná deska			48,82075281	17,35543397	443,85		VIII-17	
15011			nevyznačený lomový bod v hraniční čáře				hraniční vodní tok	48,82070422	17,35533819		25,41	VIII-17	Sudoměřický potok (Sudomerický potok)
15012			nevyznačený lomový bod v hraniční čáře				hraniční vodní tok	48,82082239	17,35504200		12,64	VIII-17	Sudoměřický potok (Sudomerický potok)
15013			nevyznačený lomový bod v hraniční čáře				hraniční vodní tok	48,82093572	17,35505486		14,45	VIII-17	Sudoměřický potok (Sudomerický potok)

POPIS STÁTNÍCH HRANIC A SEZNAM SOUŘADNIC A VÝŠEK

Číslo hraničního bodu	Číslo hraničního znaku na nepřímém vyznačení	Iniciála	Popis vyznačení	Stabilizace povrchová	Stabilizace podzemní	Druh ochrany	Popis průběhu státních hranic k následujícímu hraničnímu bodu	φ ETRS89 (°)	λ ETRS89 (°)	h_{el} elipsoidická výška (m)	Vzdálenost k následujícímu hraničnímu bodu	Číslo hraniční mapy	Poznámky
1	2	3	4	5	6	7	8	9	10	11	12	13	14
15014			nevyznačený lomový bod v hraniční čáře				hraniční vodní tok	48,82104050	17,35493856		12,63	VIII-17	Sudoměřický potok (Sudomerický potok)
15015			nevyznačený lomový bod v hraniční čáře				hraniční vodní tok	48,82110547	17,35479753		9,67	VIII-17	Sudoměřický potok (Sudomerický potok)
15016			nevyznačený lomový bod v hraniční čáře				hraniční vodní tok	48,82116178	17,35469719		10,11	VIII-17	Sudoměřický potok (Sudomerický potok)
	15/3	S	mezilehlý hraniční znak osazený na slovenském území	kamenný mezník	kamenná deska			48,82123086	17,35467086	436,43		VIII-17	
15017			nevyznačený lomový bod v hraniční čáře				hraniční vodní tok	48,82125144	17,35471986		11,82	VIII-17	Sudoměřický potok (Sudomerický potok)
15018			nevyznačený lomový bod v hraniční čáře				hraniční vodní tok	48,82133397	17,35461853		11,30	VIII-17	Sudoměřický potok (Sudomerický potok)
15019			nevyznačený lomový bod v hraniční čáře				hraniční vodní tok	48,82143025	17,35466783		36,45	VIII-17	Sudoměřický potok (Sudomerický potok)
15020			nevyznačený lomový bod v hraniční čáře				hraniční vodní tok	48,82173394	17,35448106		12,83	VIII-17	Sudoměřický potok (Sudomerický potok)
15021			nevyznačený lomový bod v hraniční čáře				hraniční vodní tok	48,82179656	17,35433436		27,55	VIII-17	Sudoměřický potok (Sudomerický potok)
	15/4	C	mezilehlý hraniční znak osazený na českém území	kamenný mezník	kamenná deska			48,82201678	17,35430367	431,66		VIII-17	
15022			nevyznačený lomový bod v hraniční čáře				hraniční vodní tok	48,82202147	17,35417694		11,33	VIII-17	Sudoměřický potok (Sudomerický potok)
15023			nevyznačený lomový bod v hraniční čáře				hraniční vodní tok	48,82195606	17,35405858		8,23	VIII-17	Sudoměřický potok (Sudomerický potok)
15024			nevyznačený lomový bod v hraniční čáře				hraniční vodní tok	48,82196311	17,35394694		9,90	VIII-17	Sudoměřický potok (Sudomerický potok)
15025			nevyznačený lomový bod v hraniční čáře				hraniční vodní tok	48,82192269	17,35382678		12,42	VIII-17	Sudoměřický potok (Sudomerický potok)
15026			nevyznačený lomový bod v hraniční čáře				hraniční vodní tok	48,82199742	17,35370114		11,66	VIII-17	Sudoměřický potok (Sudomerický potok)
15027			nevyznačený lomový bod v hraniční čáře				hraniční vodní tok	48,82193678	17,35357153		12,15	VIII-17	Sudoměřický potok (Sudomerický potok)
15028			nevyznačený lomový bod v hraniční čáře				hraniční vodní tok	48,82202144	17,35346697		12,91	VIII-17	Sudoměřický potok (Sudomerický potok)
15029			nevyznačený lomový bod v hraniční čáře				hraniční vodní tok	48,82200894	17,35329217		15,79	VIII-17	Sudoměřický potok (Sudomerický potok)

POPIS STÁTNÍCH HRANIC A SEZNAM SOUŘADNIC A VÝŠEK

Číslo hraničního bodu	Číslo hraničního znaku na nepřímém vyznačení	Iniciála	Popis vyznačení	Stabilizace povrchová	Stabilizace podzemní	Druh ochrany	Popis průběhu státních hranic k následujícímu hraničnímu bodu	φ ETRS89 (°)	λ ETRS89 (°)	h_{el} elipsoidická výška (m)	Vzdálenost k následujícímu hraničnímu bodu	Číslo hraniční mapy	Poznámky
1	2	3	4	5	6	7	8	9	10	11	12	13	14
15030			nevyznačený lomový bod v hraniční čáře				hraniční vodní tok	48,82208300	17,35310872		17,14	VIII-17	Sudoměřický potok (Sudomerický potok)
	15/5	S	mezilehlý hraniční znak osazený na slovenském území	kamenný mezník	kamenná deska			48,82202689	17,35299944	428,42		VIII-17	
15031			nevyznačený lomový bod v hraniční čáře				hraniční vodní tok	48,82212203	17,35288286		20,25	VIII-17	Sudoměřický potok (Sudomerický potok)
15032			nevyznačený lomový bod v hraniční čáře				hraniční vodní tok	48,82215019	17,35261047		9,43	VIII-17	Sudoměřický potok (Sudomerický potok)
15033			nevyznačený lomový bod v hraniční čáře				hraniční vodní tok	48,82213139	17,35248517		22,92	VIII-17	Sudoměřický potok (Sudomerický potok)
15034			nevyznačený lomový bod v hraniční čáře				hraniční vodní tok	48,82225628	17,35223683		17,34	VIII-17	Sudoměřický potok (Sudomerický potok)
15035			nevyznačený lomový bod v hraniční čáře				hraniční vodní tok	48,82222261	17,35200617		12,45	VIII-17	Sudoměřický potok (Sudomerický potok)
	15/6	C	mezilehlý hraniční znak osazený na českém území	kamenný mezník	kamenná deska			48,82227278	17,35197708	422,74		VIII-17	
15036			nevyznačený lomový bod v hraniční čáře				hraniční vodní tok	48,82219983	17,35184014		11,59	VIII-17	Sudoměřický potok (Sudomerický potok)
15037			nevyznačený lomový bod v hraniční čáře				hraniční vodní tok	48,82221692	17,35168447		15,32	VIII-17	Sudoměřický potok (Sudomerický potok)
15038			nevyznačený lomový bod v hraniční čáře				hraniční vodní tok	48,82232492	17,35155497		17,12	VIII-17	Sudoměřický potok (Sudomerický potok)
15039			nevyznačený lomový bod v hraniční čáře				hraniční vodní tok	48,82230272	17,35132425		9,09	VIII-17	Sudoměřický potok (Sudomerický potok)
15040			nevyznačený lomový bod v hraniční čáře				hraniční vodní tok	48,82238400	17,35131092		13,15	VIII-17	Sudoměřický potok (Sudomerický potok)
15041			nevyznačený lomový bod v hraniční čáře				hraniční vodní tok	48,82248206	17,35141117		11,95	VIII-17	Sudoměřický potok (Sudomerický potok)
15042			nevyznačený lomový bod v hraniční čáře				hraniční vodní tok	48,82248850	17,35124872		11,51	VIII-17	Sudoměřický potok (Sudomerický potok)
15043			nevyznačený lomový bod v hraniční čáře				hraniční vodní tok	48,82255106	17,35112378		12,58	VIII-17	Sudoměřický potok (Sudomerický potok)
15044			nevyznačený lomový bod v hraniční čáře				hraniční vodní tok	48,82261550	17,35098297		17,61	VIII-17	Sudoměřický potok (Sudomerický potok)
	15/7	S	mezilehlý hraniční znak osazený na slovenském území	kamenný mezník	kamenná deska			48,82252697	17,35087708	419,14		VIII-17	

POPIS STÁTNÍCH HRANIC A SEZNAM SOUŘADNIC A VÝŠEK

Číslo hraničního bodu	Číslo hraničního znaku na nepřímém vyznačení	Iniciála	Popis vyznačení	Stabilizace povrchová	Stabilizace podzemní	Druh ochrany	Popis průběhu státních hranic k následujícímu hraničnímu bodu	φ ETRS89 (°)	λ ETRS89 (°)	h_{el} elipsoidická výška (m)	Vzdálenost k následujícímu hraničnímu bodu	Číslo hraniční mapy	Poznámky
1	2	3	4	5	6	7	8	9	10	11	12	13	14
15045			nevyznačený lomový bod v hraniční čáře				hraniční vodní tok	48,82259456	17,35074522		15,00	VIII-17	Sudoměřický potok (Sudomerický potok)
15046			nevyznačený lomový bod v hraniční čáře				hraniční vodní tok	48,82267689	17,35058339		10,67	VIII-17	Sudoměřický potok (Sudomerický potok)
15047			nevyznačený lomový bod v hraniční čáře				hraniční vodní tok	48,82271997	17,35045356		8,36	VIII-17	Sudoměřický potok (Sudomerický potok)
15048			nevyznačený lomový bod v hraniční čáře				hraniční vodní tok	48,82274894	17,35034853		4,67	VIII-17	Sudoměřický potok (Sudomerický potok)
	15/8	C	mezilehlý hraniční znak osazený na českém území	kamenný mezník	kamenná deska			48,82280350	17,35036608	416,53		VIII-17	
15049			nevyznačený lomový bod v hraniční čáře				hraniční vodní tok	48,82277914	17,35030433		12,97	VIII-17	Sudoměřický potok (Sudomerický potok)
15050			nevyznačený lomový bod v hraniční čáře				hraniční vodní tok	48,82285708	17,35017286		12,73	VIII-17	Sudoměřický potok (Sudomerický potok)
15051			nevyznačený lomový bod v hraniční čáře				hraniční vodní tok	48,82294483	17,35028422		8,38	VIII-17	Sudoměřický potok (Sudomerický potok)
15052			nevyznačený lomový bod v hraniční čáře				hraniční vodní tok	48,82298636	17,35018894		16,48	VIII-17	Sudoměřický potok (Sudomerický potok)
15053			nevyznačený lomový bod v hraniční čáře				hraniční vodní tok	48,82309311	17,35003333		9,67	VIII-17	Sudoměřický potok (Sudomerický potok)
15054			nevyznačený lomový bod v hraniční čáře				hraniční vodní tok	48,82309525	17,34990164		13,53	VIII-17	Sudoměřický potok (Sudomerický potok)
15055			nevyznačený lomový bod v hraniční čáře				hraniční vodní tok	48,82309719	17,34971742		9,11	VIII-17	Sudoměřický potok (Sudomerický potok)
15056			nevyznačený lomový bod v hraniční čáře				hraniční vodní tok	48,82317842	17,34973367		12,51	VIII-17	Sudoměřický potok (Sudomerický potok)
15057			nevyznačený lomový bod v hraniční čáře				hraniční vodní tok	48,82326942	17,34963339		16,07	VIII-18	Sudoměřický potok (Sudomerický potok)
15058			nevyznačený lomový bod v hraniční čáře				hraniční vodní tok	48,82341367	17,34961972		11,09	VIII-18	Sudoměřický potok (Sudomerický potok)
15059			nevyznačený lomový bod v hraniční čáře				hraniční vodní tok	48,82341506	17,34946869		16,84	VIII-18	Sudoměřický potok (Sudomerický potok)
	15/9	S	mezilehlý hraniční znak osazený na slovenském území	kamenný mezník	kamenná deska			48,82342356	17,34928628	415,62		VIII-18	
15060			nevyznačený lomový bod v hraniční čáře				hraniční vodní tok	48,82355089	17,34936719		9,82	VIII-18	Sudoměřický potok (Sudomerický potok)

POPIS STÁTNÍCH HRANIC A SEZNAM SOUŘADNIC A VÝŠEK

Číslo hraničního bodu	Číslo hraničního znaku na nepřímém vyznačení	Iniciála	Popis vyznačení	Stabilizace povrchová	Stabilizace podzemní	Druh ochrany	Popis průběhu státních hranic k následujícímu hraničnímu bodu	φ ETRS89 (°)	λ ETRS89 (°)	h_{el} elipsoidická výška (m)	Vzdálenost k následujícímu hraničnímu bodu	Číslo hraniční mapy	Poznámky
1	2	3	4	5	6	7	8	9	10	11	12	13	14
15061			nevyznačený lomový bod v hraniční čáře				hraniční vodní tok	48,82357056	17,34923686		21,10	VIII-18	Sudoměřický potok (Sudomerický potok)
15062			nevyznačený lomový bod v hraniční čáře				hraniční vodní tok	48,82373678	17,34909842		8,76	VIII-18	Sudoměřický potok (Sudomerický potok)
15063			nevyznačený lomový bod v hraniční čáře				hraniční vodní tok	48,82377283	17,34899233		9,88	VIII-18	Sudoměřický potok (Sudomerický potok)
15064			nevyznačený lomový bod v hraniční čáře				hraniční vodní tok	48,82386144	17,34900144		7,51	VIII-18	Sudoměřický potok (Sudomerický potok)
15065			nevyznačený lomový bod v hraniční čáře				hraniční vodní tok	48,82392058	17,34905083		7,05	VIII-18	Sudoměřický potok (Sudomerický potok)
15066			nevyznačený lomový bod v hraniční čáře				hraniční vodní tok	48,82395733	17,34897256		8,63	VIII-18	Sudoměřický potok (Sudomerický potok)
15067			nevyznačený lomový bod v hraniční čáře				hraniční vodní tok	48,82403489	17,34896867		26,39	VIII-18	Sudoměřický potok (Sudomerický potok)
	15/10	C	mezilehlý hraniční znak osazený na českém území	kamenný mezník	kamenná deska			48,82412031	17,34883422	408,60		VIII-18	
15068			nevyznačený lomový bod v hraniční čáře				hraniční vodní tok	48,82396886	17,34862350		15,06	VIII-18	Sudoměřický potok (Sudomerický potok)
15069			nevyznačený lomový bod v hraniční čáře				hraniční vodní tok	48,82408994	17,34871539		16,29	VIII-18	Sudoměřický potok (Sudomerický potok)
15070			nevyznačený lomový bod v hraniční čáře				hraniční vodní tok	48,82420739	17,34858281		9,03	VIII-18	Sudoměřický potok (Sudomerický potok)
15071			nevyznačený lomový bod v hraniční čáře				hraniční vodní tok	48,82419597	17,34846106		12,03	VIII-18	Sudoměřický potok (Sudomerický potok)
	15/11	S	mezilehlý hraniční znak osazený na slovenském území	kamenný mezník	kamenná deska			48,82416075	17,34834197	410,61		VIII-18	
15072			nevyznačený lomový bod v hraniční čáře				hraniční vodní tok	48,82428094	17,34835975		11,79	VIII-18	Sudoměřický potok (Sudomerický potok)
15073			nevyznačený lomový bod v hraniční čáře				hraniční vodní tok	48,82437000	17,34827258		11,32	VIII-18	Sudoměřický potok (Sudomerický potok)
15074			nevyznačený lomový bod v hraniční čáře				hraniční vodní tok	48,82446589	17,34832442		14,95	VIII-18	Sudoměřický potok (Sudomerický potok)
	16	C	hlavní hraniční znak osazený na českém území	kamenný mezník	kamenná deska			48,82453486	17,34823694	405,93		VIII-18	
16001			nevyznačený lomový bod v hraniční čáře				hraniční vodní tok	48,82452292	17,34814008		11,96	VIII-18	Sudoměřický potok (Sudomerický potok)

POPIS STÁTNÍCH HRANIC A SEZNAM SOUŘADNIC A VÝŠEK

Číslo hraničního bodu	Číslo hraničního znaku na nepřímém vyznačení	Iniciála	Popis vyznačení	Stabilizace povrchová	Stabilizace podzemní	Druh ochrany	Popis průběhu státních hranic k následujícímu hraničnímu bodu	φ ETRS89 (°)	λ ETRS89 (°)	h_{el} elipsoidická výška (m)	Vzdálenost k následujícímu hraničnímu bodu	Číslo hraniční mapy	Poznámky
1	2	3	4	5	6	7	8	9	10	11	12	13	14
16002			nevyznačený lomový bod v hraniční čáře				hraniční vodní tok	48,82457533	17,34828228		7,47	VIII-18	Sudoměřický potok (Sudomerický potok)
16003			nevyznačený lomový bod v hraniční čáře				hraniční vodní tok	48,82463425	17,34823342		10,14	VIII-18	Sudoměřický potok (Sudomerický potok)
	16/1	S	mezilehlý hraniční znak osazený na slovenském území	kamenný mezník	kamenná deska			48,82468394	17,34826375	404,81		VIII-18	
16004			nevyznačený lomový bod v hraniční čáře				hraniční vodní tok	48,82470228	17,34832539		10,55	VIII-18	Sudoměřický potok (Sudomerický potok)
16005			nevyznačený lomový bod v hraniční čáře				hraniční vodní tok	48,82476192	17,34821361		8,23	VIII-18	Sudoměřický potok (Sudomerický potok)
16006			nevyznačený lomový bod v hraniční čáře				hraniční vodní tok	48,82478306	17,34810617		22,53	VIII-18	Sudoměřický potok (Sudomerický potok)
16007			nevyznačený lomový bod v hraniční čáře				hraniční vodní tok	48,82496269	17,34796422		12,17	VIII-18	Sudoměřický potok (Sudomerický potok)
	16/2	C	mezilehlý hraniční znak osazený na českém území	kamenný mezník	kamenná deska			48,82503556	17,34797392	403,45		VIII-18	
16008			nevyznačený lomový bod v hraniční čáře				hraniční vodní tok	48,82506247	17,34789628		10,19	VIII-18	Sudoměřický potok (Sudomerický potok)
16009			nevyznačený lomový bod v hraniční čáře				hraniční vodní tok	48,82514197	17,34796547		6,62	VIII-18	Sudoměřický potok (Sudomerický potok)
16010			nevyznačený lomový bod v hraniční čáře				hraniční vodní tok	48,82517408	17,34804144		7,48	VIII-18	Sudoměřický potok (Sudomerický potok)
16011			nevyznačený lomový bod v hraniční čáře				hraniční vodní tok	48,82521758	17,34796381		10,46	VIII-18	Sudoměřický potok (Sudomerický potok)
16012			nevyznačený lomový bod v hraniční čáře				hraniční vodní tok	48,82529225	17,34805042		13,62	VIII-18	Sudoměřický potok (Sudomerický potok)
16013			nevyznačený lomový bod v hraniční čáře				hraniční vodní tok	48,82541289	17,34801836		12,83	VIII-18	Sudoměřický potok (Sudomerický potok)
	16/3	S	mezilehlý hraniční znak osazený na slovenském území	kamenný mezník	kamenná deska			48,82547944	17,34801653	402,05		VIII-18	
16014			nevyznačený lomový bod v hraniční čáře				hraniční vodní tok	48,82551861	17,34808817		10,30	VIII-18	Sudoměřický potok (Sudomerický potok)
16015			nevyznačený lomový bod v hraniční čáře				hraniční vodní tok	48,82555969	17,34796244		11,65	VIII-18	Sudoměřický potok (Sudomerický potok)
16016			nevyznačený lomový bod v hraniční čáře				hraniční vodní tok	48,82563728	17,34785581		14,52	VIII-18	Sudoměřický potok (Sudomerický potok)

POPIS STÁTNÍCH HRANIC A SEZNAM SOUŘADNIC A VÝŠEK

Číslo hraničního bodu	Číslo hraničního znaku na nepřímém vyznačení	Iniciála	Popis vyznačení	Stabilizace povrchová	Stabilizace podzemní	Druh ochrany	Popis průběhu státních hranic k následujícímu hraničnímu bodu	φ ETRS89 (°)	λ ETRS89 (°)	h_{el} elipsoidická výška (m)	Vzdálenost k následujícímu hraničnímu bodu	Číslo hraniční mapy	Poznámky
1	2	3	4	5	6	7	8	9	10	11	12	13	14
16017			nevyznačený lomový bod v hraniční čáře				hraniční vodní tok	48,82570483	17,34768658		17,48	VIII-18	Sudoměřický potok (Sudomerický potok)
16018			nevyznačený lomový bod v hraniční čáře				hraniční vodní tok	48,82573108	17,34745181		21,79	VIII-18	Sudoměřický potok (Sudomerický potok)
16019			nevyznačený lomový bod v hraniční čáře				hraniční vodní tok	48,82591531	17,34755303		6,39	VIII-18	Sudoměřický potok (Sudomerický potok)
16020			nevyznačený lomový bod v hraniční čáře				hraniční vodní tok	48,82591589	17,34764014		14,44	VIII-18	Sudoměřický potok (Sudomerický potok)
16021			nevyznačený lomový bod v hraniční čáře				hraniční vodní tok	48,82602747	17,34753950		9,96	VIII-18	Sudoměřický potok (Sudomerický potok)
	16/4	C	mezilehlý hraniční znak osazený na českém území	kamenný mezník	kamenná deska			48,82607086	17,34754150	399,07		VIII-18	
16022			nevyznačený lomový bod v hraniční čáře				hraniční vodní tok	48,82598692	17,34741853		15,56	VIII-18	Sudoměřický potok (Sudomerický potok)
16023			nevyznačený lomový bod v hraniční čáře				hraniční vodní tok	48,82604894	17,34722850		15,97	VIII-18	Sudoměřický potok (Sudomerický potok)
16024			nevyznačený lomový bod v hraniční čáře				hraniční vodní tok	48,82617681	17,34712942		12,32	VIII-18	Sudoměřický potok (Sudomerický potok)
	16/5	S	mezilehlý hraniční znak osazený na slovenském území	kamenný mezník	kamenná deska			48,82621597	17,34701603	399,55		VIII-18	
16025			nevyznačený lomový bod v hraniční čáře				hraniční vodní tok	48,82628514	17,34709456		8,02	VIII-18	Sudoměřický potok (Sudomerický potok)
16026			nevyznačený lomový bod v hraniční čáře				hraniční vodní tok	48,82634122	17,34702586		16,64	VIII-18	Sudoměřický potok (Sudomerický potok)
16027			nevyznačený lomový bod v hraniční čáře				hraniční vodní tok	48,82631947	17,34680164		14,67	VIII-18	Sudoměřický potok (Sudomerický potok)
16028			nevyznačený lomový bod v hraniční čáře				hraniční vodní tok	48,82639514	17,34663792		9,04	VIII-18	Sudoměřický potok (Sudomerický potok)
16029			nevyznačený lomový bod v hraniční čáře				hraniční vodní tok	48,82644172	17,34653697		13,76	VIII-18	Sudoměřický potok (Sudomerický potok)
16030			nevyznačený lomový bod v hraniční čáře				hraniční vodní tok	48,82635781	17,34639931		10,59	VIII-18	Sudoměřický potok (Sudomerický potok)
	16/6	C	mezilehlý hraniční znak osazený na českém území	kamenný mezník	kamenná deska			48,82636539	17,34633722	395,15		VIII-18	
16031			nevyznačený lomový bod v hraniční čáře				hraniční vodní tok	48,82626772	17,34635236		10,77	VIII-18	Sudoměřický potok (Sudomerický potok)

POPIS STÁTNÍCH HRANIC A SEZNAM SOUŘADNIC A VÝŠEK

Číslo hraničního bodu	Číslo hraničního znaku na nepřímém vyznačení	Iniciála	Popis vyznačení	Stabilizace povrchová	Stabilizace podzemní	Druh ochrany	Popis průběhu státních hranic k následujícímu hraničnímu bodu	φ ETRS89 (°)	λ ETRS89 (°)	h_{el} elipsoidická výška (m)	Vzdálenost k následujícímu hraničnímu bodu	Číslo hraniční mapy	Poznámky
1	2	3	4	5	6	7	8	9	10	11	12	13	14
16032			nevyznačený lomový bod v hraniční čáře				hraniční vodní tok	48,82623283	17,34621550		10,96	VIII-18	Sudoměřický potok (Sudomerický potok)
16033			nevyznačený lomový bod v hraniční čáře				hraniční vodní tok	48,82620125	17,34607403		12,46	VIII-18	Sudoměřický potok (Sudomerický potok)
16034			nevyznačený lomový bod v hraniční čáře				hraniční vodní tok	48,82619361	17,34590478		14,18	VIII-18	Sudoměřický potok (Sudomerický potok)
16035			nevyznačený lomový bod v hraniční čáře				hraniční vodní tok	48,82622753	17,34571867		8,62	VIII-18	Sudoměřický potok (Sudomerický potok)
16036			nevyznačený lomový bod v hraniční čáře				hraniční vodní tok	48,82629292	17,34565569		8,56	VIII-18	Sudoměřický potok (Sudomerický potok)
16037			nevyznačený lomový bod v hraniční čáře				hraniční vodní tok	48,82636986	17,34565781		8,02	VIII-18	Sudoměřický potok (Sudomerický potok)
16038			nevyznačený lomový bod v hraniční čáře				hraniční vodní tok	48,82638556	17,34555117		4,65	VIII-18	Sudoměřický potok (Sudomerický potok)
16039			nevyznačený lomový bod v hraniční čáře				hraniční vodní tok	48,82635267	17,34551214		12,86	VIII-18	Sudoměřický potok (Sudomerický potok)
16040			nevyznačený lomový bod v hraniční čáře				hraniční vodní tok	48,82633814	17,34533844		3,82	VIII-18	Sudoměřický potok (Sudomerický potok)
16041			nevyznačený lomový bod v hraniční čáře				hraniční vodní tok	48,82632500	17,34529044		7,00	VIII-18	Sudoměřický potok (Sudomerický potok)
16042			nevyznačený lomový bod v hraniční čáře				hraniční vodní tok	48,82637161	17,34522642		6,79	VIII-18	Sudoměřický potok (Sudomerický potok)
16043			nevyznačený lomový bod v hraniční čáře				hraniční vodní tok	48,82640153	17,34530711		5,22	VIII-18	Sudoměřický potok (Sudomerický potok)
16044			nevyznačený lomový bod v hraniční čáře				hraniční vodní tok	48,82644058	17,34534658		7,45	VIII-18	Sudoměřický potok (Sudomerický potok)
16045			nevyznačený lomový bod v hraniční čáře				hraniční vodní tok	48,82650686	17,34533181		7,23	VIII-18	Sudoměřický potok (Sudomerický potok)
	16/7	S	mezilehlý hraniční znak osazený na slovenském území	kamenný mezník	kamenná deska			48,82649444	17,34526758	391,16		VIII-18	
16046			nevyznačený lomový bod v hraniční čáře				hraniční vodní tok	48,82654292	17,34524978		6,80	VIII-18	Sudoměřický potok (Sudomerický potok)
16047			nevyznačený lomový bod v hraniční čáře				hraniční vodní tok	48,82652419	17,34516156		13,35	VIII-18	Sudoměřický potok (Sudomerický potok)
16048			nevyznačený lomový bod v hraniční čáře				hraniční vodní tok	48,82660383	17,34502558		5,01	VIII-18	Sudoměřický potok (Sudomerický potok)

POPIS STÁTNÍCH HRANIC A SEZNAM SOUŘADNIC A VÝŠEK

Číslo hraničního bodu	Číslo hraničního znaku na nepřímém vyznačení	Iniciála	Popis vyznačení	Stabilizace povrchová	Stabilizace podzemní	Druh ochrany	Popis průběhu státních hranic k následujícímu hraničnímu bodu	φ ETRS89 (°)	λ ETRS89 (°)	h_{el} elipsoidická výška (m)	Vzdálenost k následujícímu hraničnímu bodu	Číslo hraniční mapy	Poznámky
1	2	3	4	5	6	7	8	9	10	11	12	13	14
16049			nevyznačený lomový bod v hraniční čáře				hraniční vodní tok	48,82658742	17,34496206		7,90	VIII-18	Sudoměřický potok (Sudomerický potok)
16050			nevyznačený lomový bod v hraniční čáře				hraniční vodní tok	48,82665839	17,34495697		12,28	VIII-18	Sudoměřický potok (Sudomerický potok)
16051			nevyznačený lomový bod v hraniční čáře				hraniční vodní tok	48,82665542	17,34478975		13,21	VIII-18	Sudoměřický potok (Sudomerický potok)
16052			nevyznačený lomový bod v hraniční čáře				hraniční vodní tok	48,82657372	17,34465903		13,08	VIII-18	Sudoměřický potok (Sudomerický potok)
16053			nevyznačený lomový bod v hraniční čáře				hraniční vodní tok	48,82666286	17,34454272		13,62	VIII-18	Sudoměřický potok (Sudomerický potok)
16054			nevyznačený lomový bod v hraniční čáře				hraniční vodní tok	48,82665267	17,34435783		5,68	VIII-18	Sudoměřický potok (Sudomerický potok)
16055			nevyznačený lomový bod v hraniční čáře				hraniční vodní tok	48,82669558	17,34431586		10,58	VIII-18	Sudoměřický potok (Sudomerický potok)
16056			nevyznačený lomový bod v hraniční čáře				hraniční vodní tok	48,82678394	17,34426247		8,92	VIII-18	Sudoměřický potok (Sudomerický potok)
	16/8	C	mezilehlý hraniční znak osazený na českém území	kamenný mezník	kamenná deska			48,82679444	17,34429092	388,10		VIII-18	
16057			nevyznačený lomový bod v hraniční čáře				hraniční vodní tok	48,82680450	17,34414500		6,87	VIII-18	Sudoměřický potok (Sudomerický potok)
16058			nevyznačený lomový bod v hraniční čáře				hraniční vodní tok	48,82683025	17,34405986		10,87	VIII-18	Sudoměřický potok (Sudomerický potok)
16059			nevyznačený lomový bod v hraniční čáře				hraniční vodní tok	48,82685483	17,34391661		8,72	VIII-18	Sudoměřický potok (Sudomerický potok)
16060			nevyznačený lomový bod v hraniční čáře				hraniční vodní tok	48,82689436	17,34381411		3,54	VIII-18	Sudoměřický potok (Sudomerický potok)
16061			nevyznačený lomový bod v hraniční čáře				hraniční vodní tok	48,82691875	17,34378311		11,12	VIII-18	Sudoměřický potok (Sudomerický potok)
	16/9	S	mezilehlý hraniční znak osazený na slovenském území	kamenný mezník	kamenná deska			48,82689536	17,34376094	387,45		VIII-18	
16062			nevyznačený lomový bod v hraniční čáře				hraniční vodní tok	48,82697922	17,34366242		9,54	VIII-19	Sudoměřický potok (Sudomerický potok)
16063			nevyznačený lomový bod v hraniční čáře				hraniční vodní tok	48,82702264	17,34355031		13,02	VIII-19	Sudoměřický potok (Sudomerický potok)
16064			nevyznačený lomový bod v hraniční čáře				hraniční vodní tok	48,82705708	17,34338081		8,62	VIII-19	Sudoměřický potok (Sudomerický potok)

POPIS STÁTNÍCH HRANIC A SEZNAM SOUŘADNIC A VÝŠEK

Číslo hraničního bodu	Číslo hraničního znaku na nepřímém vyznačení	Iniciála	Popis vyznačení	Stabilizace povrchová	Stabilizace podzemní	Druh ochrany	Popis průběhu státních hranic k následujícímu hraničnímu bodu	φ ETRS89 (°)	λ ETRS89 (°)	h_{el} elipsoidická výška (m)	Vzdálenost k následujícímu hraničnímu bodu	Číslo hraniční mapy	Poznámky
1	2	3	4	5	6	7	8	9	10	11	12	13	14
16065			nevyznačený lomový bod v hraniční čáře				hraniční vodní tok	48,82708919	17,34327392		23,25	VIII-19	Sudoměřický potok (Sudomerický potok)
	16/10	C	mezilehlý hraniční znak osazený na českém území	kamenný mezník	kamenná deska			48,82718408	17,34329397	388,91		VIII-19	
16066			nevyznačený lomový bod v hraniční čáře				hraniční vodní tok	48,82718764	17,34299458		10,56	VIII-19	Sudoměřický potok (Sudomerický potok)
16067			nevyznačený lomový bod v hraniční čáře				hraniční vodní tok	48,82723083	17,34286647		7,38	VIII-19	Sudoměřický potok (Sudomerický potok)
16068			nevyznačený lomový bod v hraniční čáře				hraniční vodní tok	48,82725956	17,34277583		4,88	VIII-19	Sudoměřický potok (Sudomerický potok)
16069			nevyznačený lomový bod v hraniční čáře				hraniční vodní tok	48,82725958	17,34270933		6,97	VIII-19	Sudoměřický potok (Sudomerický potok)
16070			nevyznačený lomový bod v hraniční čáře				hraniční vodní tok	48,82728239	17,34262094		3,69	VIII-19	Sudoměřický potok (Sudomerický potok)
16071			nevyznačený lomový bod v hraniční čáře				hraniční vodní tok	48,82731364	17,34260383		16,33	VIII-19	Sudoměřický potok (Sudomerický potok)
	16/11	S	mezilehlý hraniční znak osazený na slovenském území	kamenný mezník	kamenná deska			48,82743106	17,34258125	384,02		VIII-19	
16072			nevyznačený lomový bod v hraniční čáře				hraniční vodní tok	48,82745900	17,34263517		17,52	VIII-19	Sudoměřický potok (Sudomerický potok)
16073			nevyznačený lomový bod v hraniční čáře				hraniční vodní tok	48,82747183	17,34239728		19,67	VIII-19	Sudoměřický potok (Sudomerický potok)
16074			nevyznačený lomový bod v hraniční čáře				hraniční vodní tok	48,82751283	17,34213661		10,64	VIII-19	Sudoměřický potok (Sudomerický potok)
16075			nevyznačený lomový bod v hraniční čáře				hraniční vodní tok	48,82749281	17,34199494		10,93	VIII-19	Sudoměřický potok (Sudomerický potok)
16076			nevyznačený lomový bod v hraniční čáře				hraniční vodní tok	48,82741819	17,34189792		13,08	VIII-19	Sudoměřický potok (Sudomerický potok)
16077			nevyznačený lomový bod v hraniční čáře				hraniční vodní tok	48,82739528	17,34172314		25,34	VIII-19	Sudoměřický potok (Sudomerický potok)
16078			nevyznačený lomový bod v hraniční čáře				hraniční vodní tok	48,82753647	17,34145219		10,27	VIII-19	Sudoměřický potok (Sudomerický potok)
16079			nevyznačený lomový bod v hraniční čáře				hraniční vodní tok	48,82750497	17,34132072		13,24	VIII-19	Sudoměřický potok (Sudomerický potok)
	16/12	C	mezilehlý hraniční znak osazený na českém území	kamenný mezník	kamenná deska			48,82765839	17,34140025	381,93		VIII-19	

POPIS STÁTNÍCH HRANIC A SEZNAM SOUŘADNIC A VÝŠEK

Číslo hraničního bodu	Číslo hraničního znaku na nepřímém vyznačení	Iniciála	Popis vyznačení	Stabilizace povrchová	Stabilizace podzemní	Druh ochrany	Popis průběhu státních hranic k následujícímu hraničnímu bodu	φ ETRS89 (°)	λ ETRS89 (°)	h_{el} elipsoidická výška (m)	Vzdálenost k následujícímu hraničnímu bodu	Číslo hraniční mapy	Poznámky
1	2	3	4	5	6	7	8	9	10	11	12	13	14
16080			nevyznačený lomový bod v hraniční čáře				hraniční vodní tok	48,82757592	17,34117589		15,96	VIII-19	Sudoměřický potok (Sudomerický potok)
16081			nevyznačený lomový bod v hraniční čáře				hraniční vodní tok	48,82770569	17,34108308		18,37	VIII-19	Sudoměřický potok (Sudomerický potok)
16082			nevyznačený lomový bod v hraniční čáře				hraniční vodní tok	48,82756483	17,34095239		9,77	VIII-19	Sudoměřický potok (Sudomerický potok)
16083			nevyznačený lomový bod v hraniční čáře				hraniční vodní tok	48,82761425	17,34084239		18,05	VIII-19	Sudoměřický potok (Sudomerický potok)
16084			nevyznačený lomový bod v hraniční čáře				hraniční vodní tok	48,82776956	17,34077069		9,37	VIII-19	Sudoměřický potok (Sudomerický potok)
16085			nevyznačený lomový bod v hraniční čáře				hraniční vodní tok	48,82785272	17,34075036		15,60	VIII-19	Sudoměřický potok (Sudomerický potok)
16086			nevyznačený lomový bod v hraniční čáře				hraniční vodní tok	48,82792339	17,34056683		11,00	VIII-19	Sudoměřický potok (Sudomerický potok)
16087			nevyznačený lomový bod v hraniční čáře				hraniční vodní tok	48,82793533	17,34041806		10,06	VIII-19	Sudoměřický potok (Sudomerický potok)
16088			nevyznačený lomový bod v hraniční čáře				hraniční vodní tok	48,82798783	17,34030636		9,26	VIII-19	Sudoměřický potok (Sudomerický potok)
16089			nevyznačený lomový bod v hraniční čáře				hraniční vodní tok	48,82801739	17,34018850		11,90	VIII-19	Sudoměřický potok (Sudomerický potok)
	17	S	hlavní hraniční znak osazený na slovenském území	kamenný mezník	kamenná deska			48,82804758	17,34009900	377,70		VIII-19	
17001			nevyznačený lomový bod v hraniční čáře				hraniční vodní tok	48,82810467	17,34009478		7,13	VIII-19	Sudoměřický potok (Sudomerický potok)
17002			nevyznačený lomový bod v hraniční čáře				hraniční vodní tok	48,82811425	17,33999878		8,60	VIII-19	Sudoměřický potok (Sudomerický potok)
17003			nevyznačený lomový bod v hraniční čáře				hraniční vodní tok	48,82809275	17,33988619		11,66	VIII-19	Sudoměřický potok (Sudomerický potok)
17004			nevyznačený lomový bod v hraniční čáře				hraniční vodní tok	48,82812739	17,33973625		14,24	VIII-19	Sudoměřický potok (Sudomerický potok)
17005			nevyznačený lomový bod v hraniční čáře				hraniční vodní tok	48,82820189	17,33957844		7,24	VIII-19	Sudoměřický potok (Sudomerický potok)
17006			nevyznačený lomový bod v hraniční čáře				hraniční vodní tok	48,82817372	17,33948956		12,80	VIII-19	Sudoměřický potok (Sudomerický potok)
17007			nevyznačený lomový bod v hraniční čáře				hraniční vodní tok	48,82805889	17,33950078		16,29	VIII-19	Sudoměřický potok (Sudomerický potok)

POPIS STÁTNÍCH HRANIC A SEZNAM SOUŘADNIC A VÝŠEK

Číslo hraničního bodu	Číslo hraničního znaku na nepřímém vyznačení	Iniciála	Popis vyznačení	Stabilizace povrchová	Stabilizace podzemní	Druh ochrany	Popis průběhu státních hranic k následujícímu hraničnímu bodu	φ ETRS89 (°)	λ ETRS89 (°)	h_{el} elipsoidická výška (m)	Vzdálenost k následujícímu hraničnímu bodu	Číslo hraniční mapy	Poznámky
1	2	3	4	5	6	7	8	9	10	11	12	13	14
17008			nevyznačený lomový bod v hraniční čáře				hraniční vodní tok	48,82796975	17,33932478		8,84	VIII-19	Sudoměřický potok (Sudomerický potok)
17009			nevyznačený lomový bod v hraniční čáře				hraniční vodní tok	48,82799992	17,33921339		10,43	VIII-19	Sudoměřický potok (Sudomerický potok)
17010			nevyznačený lomový bod v hraniční čáře				hraniční vodní tok	48,82809253	17,33923558		24,44	VIII-19	Sudoměřický potok (Sudomerický potok)
	17/1	C	mezilehlý hraniční znak osazený na českém území	kamenný mezník	kamenná deska			48,82822006	17,33910536	375,26		VIII-19	
17011			nevyznačený lomový bod v hraniční čáře				hraniční vodní tok	48,82823592	17,33898336		17,73	VIII-19	Sudoměřický potok (Sudomerický potok)
17012			nevyznačený lomový bod v hraniční čáře				hraniční vodní tok	48,82832308	17,33878108		15,59	VIII-19	Sudoměřický potok (Sudomerický potok)
17013			nevyznačený lomový bod v hraniční čáře				hraniční vodní tok	48,82841258	17,33861761		14,76	VIII-19	Sudoměřický potok (Sudomerický potok)
17014			nevyznačený lomový bod v hraniční čáře				hraniční vodní tok	48,82830011	17,33851078		7,69	VIII-19	Sudoměřický potok (Sudomerický potok)
17015			nevyznačený lomový bod v hraniční čáře				hraniční vodní tok	48,82828775	17,33840778		17,30	VIII-19	Sudoměřický potok (Sudomerický potok)
	17/2	S	mezilehlý hraniční znak osazený na slovenském území	kamenný mezník	kamenná deska			48,82824639	17,33830144	372,97		VIII-19	
17016			nevyznačený lomový bod v hraniční čáře				hraniční vodní tok	48,82835622	17,33819625		15,16	VIII-19	Sudoměřický potok (Sudomerický potok)
17017			nevyznačený lomový bod v hraniční čáře				hraniční vodní tok	48,82846697	17,33807575		5,16	VIII-19	Sudoměřický potok (Sudomerický potok)
17018			nevyznačený lomový bod v hraniční čáře				hraniční vodní tok	48,82847761	17,33800736		11,55	VIII-19	Sudoměřický potok (Sudomerický potok)
17019			nevyznačený lomový bod v hraniční čáře				hraniční vodní tok	48,82845014	17,33785572		7,99	VIII-19	Sudoměřický potok (Sudomerický potok)
17020			nevyznačený lomový bod v hraniční čáře				hraniční vodní tok	48,82852181	17,33784722		9,33	VIII-19	Sudoměřický potok (Sudomerický potok)
17021			nevyznačený lomový bod v hraniční čáře				hraniční vodní tok	48,82859058	17,33792006		14,73	VIII-19	Sudoměřický potok (Sudomerický potok)
17022			nevyznačený lomový bod v hraniční čáře				hraniční vodní tok	48,82868342	17,33777689		11,43	VIII-19	Sudoměřický potok (Sudomerický potok)
17023			nevyznačený lomový bod v hraniční čáře				hraniční vodní tok	48,82878344	17,33774106		25,36	VIII-19	Sudoměřický potok (Sudomerický potok)

POPIS STÁTNÍCH HRANIC A SEZNAM SOUŘADNIC A VÝŠEK

Číslo hraničního bodu	Číslo hraničního znaku na nepřímém vyznačení	Iniciála	Popis vyznačení	Stabilizace povrchová	Stabilizace podzemní	Druh ochrany	Popis průběhu státních hranic k následujícímu hraničnímu bodu	φ ETRS89 (°)	λ ETRS89 (°)	h_{el} elipsoidická výška (m)	Vzdálenost k následujícímu hraničnímu bodu	Číslo hraniční mapy	Poznámky
1	2	3	4	5	6	7	8	9	10	11	12	13	14
	17/3	C	mezilehlý hraniční znak osazený na českém území	kamenný mezník	kamenná deska			48,82884094	17,33780369	370,98		VIII-19	
17024			nevyznačený lomový bod v hraniční čáře				hraniční vodní tok	48,82900875	17,33768708		11,23	VIII-19	Sudoměřický potok (Sudomerický potok)
17025			nevyznačený lomový bod v hraniční čáře				hraniční vodní tok	48,82904400	17,33754375		15,95	VIII-19	Sudoměřický potok (Sudomerický potok)
17026			nevyznačený lomový bod v hraniční čáře				hraniční vodní tok	48,82913925	17,33738133		10,99	VIII-19	Sudoměřický potok (Sudomerický potok)
17027			nevyznačený lomový bod v hraniční čáře				hraniční vodní tok	48,82916206	17,33723572		13,18	VIII-19	Sudoměřický potok (Sudomerický potok)
17028			nevyznačený lomový bod v hraniční čáře				hraniční vodní tok	48,82911581	17,33707044		11,90	VIII-19	Sudoměřický potok (Sudomerický potok)
	17/4	S	mezilehlý hraniční znak osazený na slovenském území	kamenný mezník	kamenná deska			48,82906017	17,33705628	369,48		VIII-19	
17029			nevyznačený lomový bod v hraniční čáře				hraniční vodní tok	48,82920078	17,33697197		9,12	VIII-19	Sudoměřický potok (Sudomerický potok)
17030			nevyznačený lomový bod v hraniční čáře				hraniční vodní tok	48,82923181	17,33685703		11,55	VIII-19	Sudoměřický potok (Sudomerický potok)
17031			nevyznačený lomový bod v hraniční čáře				hraniční vodní tok	48,82931014	17,33675381		13,56	VIII-19	Sudoměřický potok (Sudomerický potok)
17032			nevyznačený lomový bod v hraniční čáře				hraniční vodní tok	48,82931769	17,33656942		12,55	VIII-19	Sudoměřický potok (Sudomerický potok)
17033			nevyznačený lomový bod v hraniční čáře				hraniční vodní tok	48,82926564	17,33641772		10,52	VIII-19	Sudoměřický potok (Sudomerický potok)
17034			nevyznačený lomový bod v hraniční čáře				hraniční vodní tok	48,82920092	17,33631319		11,55	VIII-19	Sudoměřický potok (Sudomerický potok)
	17/5	C	mezilehlý hraniční znak osazený na českém území	kamenný mezník	kamenná deska			48,82923572	17,33626622	367,76		VIII-19	
17035			nevyznačený lomový bod v hraniční čáře				hraniční vodní tok	48,82914336	17,33618231		10,09	VIII-19	Sudoměřický potok (Sudomerický potok)
17036			nevyznačený lomový bod v hraniční čáře				hraniční vodní tok	48,82919203	17,33606639		6,90	VIII-19	Sudoměřický potok (Sudomerický potok)
17037			nevyznačený lomový bod v hraniční čáře				hraniční vodní tok	48,82925408	17,33606331		16,14	VIII-19	Sudoměřický potok (Sudomerický potok)
17038			nevyznačený lomový bod v hraniční čáře				hraniční vodní tok	48,82935342	17,33622356		9,50	VIII-19	Sudoměřický potok (Sudomerický potok)

POPIS STÁTNÍCH HRANIC A SEZNAM SOUŘADNIC A VÝŠEK

Číslo hraničního bodu	Číslo hraničního znaku na nepřímém vyznačení	Iniciála	Popis vyznačení	Stabilizace povrchová	Stabilizace podzemní	Druh ochrany	Popis průběhu státních hranic k následujícímu hraničnímu bodu	φ ETRS89 (°)	λ ETRS89 (°)	h_{el} elipsoidická výška (m)	Vzdálenost k následujícímu hraničnímu bodu	Číslo hraniční mapy	Poznámky
1	2	3	4	5	6	7	8	9	10	11	12	13	14
17039			nevyznačený lomový bod v hraniční čáře				hraniční vodní tok	48,82943367	17,33617917		10,48	VIII-19	Sudoměřický potok (Sudomerický potok)
17040			nevyznačený lomový bod v hraniční čáře				hraniční vodní tok	48,82948278	17,33605728		5,32	VIII-19	Sudoměřický potok (Sudomerický potok)
17041			nevyznačený lomový bod v hraniční čáře				hraniční vodní tok	48,82944153	17,33602047		11,70	VIII-19	Sudoměřický potok (Sudomerický potok)
17042			nevyznačený lomový bod v hraniční čáře				hraniční vodní tok	48,82944167	17,33586114		11,78	VIII-19	Sudoměřický potok (Sudomerický potok)
17043			nevyznačený lomový bod v hraniční čáře				hraniční vodní tok	48,82953725	17,33593036		18,87	VIII-19	Sudoměřický potok (Sudomerický potok)
	17/6	S	mezilehlý hraniční znak osazený na slovenském území	kamenný mezník	kamenná deska			48,82963108	17,33588572	366,21		VIII-19	
17044			nevyznačený lomový bod v hraniční čáře				hraniční vodní tok	48,82970494	17,33589114		10,10	VIII-19	Sudoměřický potok (Sudomerický potok)
17045			nevyznačený lomový bod v hraniční čáře				hraniční vodní tok	48,82964642	17,33578586		12,03	VIII-19	Sudoměřický potok (Sudomerický potok)
17046			nevyznačený lomový bod v hraniční čáře				hraniční vodní tok	48,82970497	17,33564808		11,43	VIII-20	Sudoměřický potok (Sudomerický potok)
17047			nevyznačený lomový bod v hraniční čáře				hraniční vodní tok	48,82974019	17,33550183		19,85	VIII-20	Sudoměřický potok (Sudomerický potok)
17048			nevyznačený lomový bod v hraniční čáře				hraniční vodní tok	48,82991158	17,33542622		20,22	VIII-20	Sudoměřický potok (Sudomerický potok)
17049			nevyznačený lomový bod v hraniční čáře				hraniční vodní tok	48,83006658	17,33528225		16,38	VIII-20	Sudoměřický potok (Sudomerický potok)
17050			nevyznačený lomový bod v hraniční čáře				hraniční vodní tok	48,83013997	17,33508875		14,59	VIII-20	Sudoměřický potok (Sudomerický potok)
	17/7	C	mezilehlý hraniční znak osazený na českém území	kamenný mezník	kamenná deska			48,83015764	17,33501800	363,66		VIII-20	
17051			nevyznačený lomový bod v hraniční čáře				hraniční vodní tok	48,83005819	17,33493325		6,82	VIII-20	Sudoměřický potok (Sudomerický potok)
17052			nevyznačený lomový bod v hraniční čáře				hraniční vodní tok	48,83006853	17,33484167		18,21	VIII-20	Sudoměřický potok (Sudomerický potok)
17053			nevyznačený lomový bod v hraniční čáře				hraniční vodní tok	48,83020631	17,33470767		16,33	VIII-20	Sudoměřický potok (Sudomerický potok)
17054			nevyznačený lomový bod v hraniční čáře				hraniční vodní tok	48,83034456	17,33478272		9,26	VIII-20	Sudoměřický potok (Sudomerický potok)

POPIS STÁTNÍCH HRANIC A SEZNAM SOUŘADNIC A VÝŠEK

Číslo hraničního bodu	Číslo hraničního znaku na nepřímém vyznačení	Iniciála	Popis vyznačení	Stabilizace povrchová	Stabilizace podzemní	Druh ochrany	Popis průběhu státních hranic k následujícímu hraničnímu bodu	φ ETRS89 (°)	λ ETRS89 (°)	h_{el} elipsoidická výška (m)	Vzdálenost k následujícímu hraničnímu bodu	Číslo hraniční mapy	Poznámky
1	2	3	4	5	6	7	8	9	10	11	12	13	14
17055			nevyznačený lomový bod v hraniční čáře				hraniční vodní tok	48,83040872	17,33470242		10,59	VIII-20	Sudoměřický potok (Sudomerický potok)
17056			nevyznačený lomový bod v hraniční čáře				hraniční vodní tok	48,83039592	17,33455950		9,76	VIII-20	Sudoměřický potok (Sudomerický potok)
17057			nevyznačený lomový bod v hraniční čáře				hraniční vodní tok	48,83043461	17,33444014		8,06	VIII-20	Sudoměřický potok (Sudomerický potok)
17058			nevyznačený lomový bod v hraniční čáře				hraniční vodní tok	48,83050678	17,33444950		15,29	VIII-20	Sudoměřický potok (Sudomerický potok)
	17/8	S	mezilehlý hraniční znak osazený na slovenském území	kamenný mezník	kamenná deska			48,83058294	17,33452747	361,53		VIII-20	
17059			nevyznačený lomový bod v hraniční čáře				hraniční vodní tok	48,83055706	17,33464333		7,61	VIII-20	Sudoměřický potok (Sudomerický potok)
17060			nevyznačený lomový bod v hraniční čáře				hraniční vodní tok	48,83062503	17,33465594		8,48	VIII-20	Sudoměřický potok (Sudomerický potok)
17061			nevyznačený lomový bod v hraniční čáře				hraniční vodní tok	48,83066856	17,33456103		22,07	VIII-20	Sudoměřický potok (Sudomerický potok)
17062			nevyznačený lomový bod v hraniční čáře				hraniční vodní tok	48,83058161	17,33429081		12,02	VIII-20	Sudoměřický potok (Sudomerický potok)
17063			nevyznačený lomový bod v hraniční čáře				hraniční vodní tok	48,83068956	17,33429853		10,31	VIII-20	Sudoměřický potok (Sudomerický potok)
17064			nevyznačený lomový bod v hraniční čáře				hraniční vodní tok	48,83075661	17,33420150		6,94	VIII-20	Sudoměřický potok (Sudomerický potok)
	17/9	C	mezilehlý hraniční znak osazený na českém území	kamenný mezník	kamenná deska			48,83080481	17,33421431	361,48		VIII-20	
17065			nevyznačený lomový bod v hraniční čáře				hraniční vodní tok	48,83070883	17,33414072		12,15	VIII-20	Sudoměřický potok (Sudomerický potok)
17066			nevyznačený lomový bod v hraniční čáře				hraniční vodní tok	48,83063669	17,33401639		6,41	VIII-20	Sudoměřický potok (Sudomerický potok)
17067			nevyznačený lomový bod v hraniční čáře				hraniční vodní tok	48,83064061	17,33392931		17,27	VIII-20	Sudoměřický potok (Sudomerický potok)
17068			nevyznačený lomový bod v hraniční čáře				hraniční vodní tok	48,83077742	17,33381803		17,38	VIII-20	Sudoměřický potok (Sudomerický potok)
17069			nevyznačený lomový bod v hraniční čáře				hraniční vodní tok	48,83088719	17,33364944		10,64	VIII-20	Sudoměřický potok (Sudomerický potok)
17070			nevyznačený lomový bod v hraniční čáře				hraniční vodní tok	48,83098128	17,33362297		9,99	VIII-20	Sudoměřický potok (Sudomerický potok)

POPIS STÁTNÍCH HRANIC A SEZNAM SOUŘADNIC A VÝŠEK

Číslo hraničního bodu	Číslo hraničního znaku na nepřímém vyznačení	Iniciála	Popis vyznačení	Stabilizace povrchová	Stabilizace podzemní	Druh ochrany	Popis průběhu státních hranic k následujícímu hraničnímu bodu	φ ETRS89 (°)	λ ETRS89 (°)	h_{el} elipsoidická výška (m)	Vzdálenost k následujícímu hraničnímu bodu	Číslo hraniční mapy	Poznámky
1	2	3	4	5	6	7	8	9	10	11	12	13	14
	17/10	S	mezilehlý hraniční znak osazený na slovenském území	kamenný mezník	kamenná deska			48,83105914	17,33357172	360,87		VIII-20	
17071			nevyznačený lomový bod v hraniční čáře				hraniční vodní tok	48,83100233	17,33375519		13,05	VIII-20	Sudoměřický potok (Sudomerický potok)
17072			nevyznačený lomový bod v hraniční čáře				hraniční vodní tok	48,83110069	17,33385208		11,23	VIII-20	Sudoměřický potok (Sudomerický potok)
17073			nevyznačený lomový bod v hraniční čáře				hraniční vodní tok	48,83111097	17,33369986		19,51	VIII-20	Sudoměřický potok (Sudomerický potok)
17074			nevyznačený lomový bod v hraniční čáře				hraniční vodní tok	48,83123022	17,33350497		11,58	VIII-20	Sudoměřický potok (Sudomerický potok)
17075			nevyznačený lomový bod v hraniční čáře				hraniční vodní tok	48,83116572	17,33338114		18,60	VIII-20	Sudoměřický potok (Sudomerický potok)
17076			nevyznačený lomový bod v hraniční čáře				hraniční vodní tok	48,83117858	17,33312847		4,05	VIII-20	Sudoměřický potok (Sudomerický potok)
17077			nevyznačený lomový bod v hraniční čáře				hraniční vodní tok	48,83116511	17,33307725		17,19	VIII-20	Sudoměřický potok (Sudomerický potok)
	18	C	hlavní hraniční znak osazený na českém území	kamenný mezník	kamenná deska			48,83122619	17,33303956	358,29		VIII-20	
18001			nevyznačený lomový bod v hraniční čáře				hraniční vodní tok	48,83112919	17,33284953		26,45	VIII-20	Sudoměřický potok (Sudomerický potok)
18002			nevyznačený lomový bod v hraniční čáře				hraniční vodní tok	48,83132481	17,33264461		15,01	VIII-20	Sudoměřický potok (Sudomerický potok)
18003			nevyznačený lomový bod v hraniční čáře				hraniční vodní tok	48,83145406	17,33270350		11,87	VIII-20	Sudoměřický potok (Sudomerický potok)
18004			nevyznačený lomový bod v hraniční čáře				hraniční vodní tok	48,83153050	17,33259069		27,45	VIII-20	Sudoměřický potok (Sudomerický potok)
	18/1	S	mezilehlý hraniční znak osazený na slovenském území	kamenný mezník	kamenná deska			48,83144472	17,33228950	356,12		VIII-20	
18005			nevyznačený lomový bod v hraniční čáře				hraniční vodní tok	48,83152781	17,33221672		11,98	VIII-20	Sudoměřický potok (Sudomerický potok)
18006			nevyznačený lomový bod v hraniční čáře				hraniční vodní tok	48,83163331	17,33224972		13,85	VIII-20	Sudoměřický potok (Sudomerický potok)
18007			nevyznačený lomový bod v hraniční čáře				hraniční vodní tok	48,83169639	17,33208703		17,43	VIII-20	Sudoměřický potok (Sudomerický potok)
18008			nevyznačený lomový bod v hraniční čáře				hraniční vodní tok	48,83158761	17,33191614		23,68	VIII-20	Sudoměřický potok (Sudomerický potok)

POPIS STÁTNÍCH HRANIC A SEZNAM SOUŘADNIC A VÝŠEK

Číslo hraničního bodu	Číslo hraničního znaku na nepřímém vyznačení	Iniciála	Popis vyznačení	Stabilizace povrchová	Stabilizace podzemní	Druh ochrany	Popis průběhu státních hranic k následujícímu hraničnímu bodu	φ ETRS89 (°)	λ ETRS89 (°)	h_{el} elipsoidická výška (m)	Vzdálenost k následujícímu hraničnímu bodu	Číslo hraniční mapy	Poznámky
1	2	3	4	5	6	7	8	9	10	11	12	13	14
18009			nevyznačený lomový bod v hraniční čáře				hraniční vodní tok	48,83179242	17,33182797		13,65	VIII-20	Sudoměřický potok (Sudomerický potok)
	18/2	C	mezilehlý hraniční znak osazený na českém území	kamenný mezník	kamenná deska			48,83183117	17,33181025	354,25		VIII-20	
18010			nevyznačený lomový bod v hraniční čáře				hraniční vodní tok	48,83174053	17,33165942		15,19	VIII-20	Sudoměřický potok (Sudomerický potok)
18011			nevyznačený lomový bod v hraniční čáře				hraniční vodní tok	48,83187583	17,33163050		8,06	VIII-20	Sudoměřický potok (Sudomerický potok)
18012			nevyznačený lomový bod v hraniční čáře				hraniční vodní tok	48,83188019	17,33152089		28,07	VIII-20	Sudoměřický potok (Sudomerický potok)
18013			nevyznačený lomový bod v hraniční čáře				hraniční vodní tok	48,83171086	17,33123733		14,18	VIII-20	Sudoměřický potok (Sudomerický potok)
18014			nevyznačený lomový bod v hraniční čáře				hraniční vodní tok	48,83171286	17,33104419		26,44	VIII-20	Sudoměřický potok (Sudomerický potok)
18015			nevyznačený lomový bod v hraniční čáře				hraniční vodní tok	48,83170672	17,33068417		5,82	VIII-20	Sudoměřický potok (Sudomerický potok)
18016			nevyznačený lomový bod v hraniční čáře				hraniční vodní tok	48,83175642	17,33065911		12,22	VIII-20	Sudoměřický potok (Sudomerický potok)
	18/3	S	mezilehlý hraniční znak osazený na slovenském území	kamenný mezník	kamenná deska			48,83177989	17,33054625	352,15		VIII-20	
18017			nevyznačený lomový bod v hraniční čáře				hraniční vodní tok	48,83185242	17,33074019		17,09	VIII-20	Sudoměřický potok (Sudomerický potok)
18018			nevyznačený lomový bod v hraniční čáře				hraniční vodní tok	48,83185889	17,33050764		16,83	VIII-20	Sudoměřický potok (Sudomerický potok)
18019			nevyznačený lomový bod v hraniční čáře				hraniční vodní tok	48,83197036	17,33066264		11,58	VIII-20	Sudoměřický potok (Sudomerický potok)
18020			nevyznačený lomový bod v hraniční čáře				hraniční vodní tok	48,83206814	17,33071692		16,03	VIII-20	Sudoměřický potok (Sudomerický potok)
18021			nevyznačený lomový bod v hraniční čáře				hraniční vodní tok	48,83217722	17,33057419		15,35	VIII-20	Sudoměřický potok (Sudomerický potok)
18022			nevyznačený lomový bod v hraniční čáře				hraniční vodní tok	48,83230394	17,33049122		18,90	VIII-20	Sudoměřický potok (Sudomerický potok)
18023			nevyznačený lomový bod v hraniční čáře				hraniční vodní tok	48,83244267	17,33034242		12,23	VIII-20	Sudoměřický potok (Sudomerický potok)
	18/4	C	mezilehlý hraniční znak osazený na českém území	kamenný mezník	kamenná deska			48,83249614	17,33034525	349,32		VIII-20	

POPIS STÁTNÍCH HRANIC A SEZNAM SOUŘADNIC A VÝŠEK

Číslo hraničního bodu	Číslo hraničního znaku na nepřímém vyznačení	Iniciála	Popis vyznačení	Stabilizace povrchová	Stabilizace podzemní	Druh ochrany	Popis průběhu státních hranic k následujícímu hraničnímu bodu	φ ETRS89 (°)	λ ETRS89 (°)	h_{el} elipsoidická výška (m)	Vzdálenost k následujícímu hraničnímu bodu	Číslo hraniční mapy	Poznámky
1	2	3	4	5	6	7	8	9	10	11	12	13	14
18024			nevyznačený lomový bod v hraniční čáře				hraniční vodní tok	48,83249561	17,33019642		20,21	VIII-20	Sudoměřický potok (Sudomerický potok)
18025			nevyznačený lomový bod v hraniční čáře				hraniční vodní tok	48,83265250	17,33005750		16,44	VIII-20	Sudoměřický potok (Sudomerický potok)
18026			nevyznačený lomový bod v hraniční čáře				hraniční vodní tok	48,83275058	17,32988986		13,25	VIII-21	Sudoměřický potok (Sudomerický potok)
	18/5	S	mezilehlý hraniční znak osazený na slovenském území	kamenný mezník	kamenná deska			48,83273739	17,32970606	350,41		VIII-21	
18027			nevyznačený lomový bod v hraniční čáře				hraniční vodní tok	48,83282042	17,32974367		29,08	VIII-21	Sudoměřický potok (Sudomerický potok)
18028			nevyznačený lomový bod v hraniční čáře				hraniční vodní tok	48,83289525	17,32936403		18,13	VIII-21	Sudoměřický potok (Sudomerický potok)
18029			nevyznačený lomový bod v hraniční čáře				hraniční vodní tok	48,83292703	17,32912181		13,32	VIII-21	Sudoměřický potok (Sudomerický potok)
18030			nevyznačený lomový bod v hraniční čáře				hraniční vodní tok	48,83301186	17,32899375		24,28	VIII-21	Sudoměřický potok (Sudomerický potok)
18031			nevyznačený lomový bod v hraniční čáře				hraniční vodní tok	48,83323017	17,32898900		24,80	VIII-21	Sudoměřický potok (Sudomerický potok)
18032			nevyznačený lomový bod v hraniční čáře				hraniční vodní tok	48,83335819	17,32871242		19,59	VIII-21	Sudoměřický potok (Sudomerický potok)
	18/6	C	mezilehlý hraniční znak osazený na českém území	kamenný mezník	kamenná deska			48,83338811	17,32876639	345,17		VIII-21	
18033			nevyznačený lomový bod v hraniční čáře				hraniční vodní tok	48,83350494	17,32856475		17,09	VIII-21	Sudoměřický potok (Sudomerický potok)
18034			nevyznačený lomový bod v hraniční čáře				hraniční vodní tok	48,83365678	17,32852908		21,93	VIII-21	Sudoměřický potok (Sudomerický potok)
18035			nevyznačený lomový bod v hraniční čáře				hraniční vodní tok	48,83384850	17,32859933		17,90	VIII-21	Sudoměřický potok (Sudomerický potok)
18036			nevyznačený lomový bod v hraniční čáře				hraniční vodní tok	48,83400181	17,32852500		16,83	VIII-21	Sudoměřický potok (Sudomerický potok)
	18/7	S	mezilehlý hraniční znak osazený na slovenském území	kamenný mezník	kamenná deska			48,83408436	17,32837247	343,71		VIII-21	
18037			nevyznačený lomový bod v hraniční čáře				hraniční vodní tok	48,83414264	17,32844089		12,58	VIII-21	Sudoměřický potok (Sudomerický potok)
18038			nevyznačený lomový bod v hraniční čáře				hraniční vodní tok	48,83419644	17,32829022		10,24	VIII-21	Sudoměřický potok (Sudomerický potok)

POPIS STÁTNÍCH HRANIC A SEZNAM SOUŘADNIC A VÝŠEK

Číslo hraničního bodu	Číslo hraničního znaku na nepřímém vyznačení	Iniciála	Popis vyznačení	Stabilizace povrchová	Stabilizace podzemní	Druh ochrany	Popis průběhu státních hranic k následujícímu hraničnímu bodu	φ ETRS89 (°)	λ ETRS89 (°)	h_{el} elipsoidická výška (m)	Vzdálenost k následujícímu hraničnímu bodu	Číslo hraniční mapy	Poznámky
1	2	3	4	5	6	7	8	9	10	11	12	13	14
18039			nevyznačený lomový bod v hraniční čáře				hraniční vodní tok	48,83426822	17,32820286		20,51	VIII-21	Sudoměřický potok (Sudomerický potok)
18040			nevyznačený lomový bod v hraniční čáře				hraniční vodní tok	48,83445072	17,32816222		12,25	VIII-21	Sudoměřický potok (Sudomerický potok)
18041			nevyznačený lomový bod v hraniční čáře				hraniční vodní tok	48,83456072	17,32817075		19,55	VIII-21	Sudoměřický potok (Sudomerický potok)
18042			nevyznačený lomový bod v hraniční čáře				hraniční vodní tok	48,83472919	17,32809469		13,95	VIII-21	Sudoměřický potok (Sudomerický potok)
18043			nevyznačený lomový bod v hraniční čáře				hraniční vodní tok	48,83481806	17,32822886		8,22	VIII-21	Sudoměřický potok (Sudomerický potok)
18044			nevyznačený lomový bod v hraniční čáře				hraniční vodní tok	48,83487886	17,32829261		7,65	VIII-21	Sudoměřický potok (Sudomerický potok)
18045			nevyznačený lomový bod v hraniční čáře				hraniční vodní tok	48,83493461	17,32823147		15,13	VIII-21	Sudoměřický potok (Sudomerický potok)
	18/8	C	mezilehlý hraniční znak osazený na českém území	kamenný mezník	kamenná deska			48,83497433	17,32822458	340,38		VIII-21	
18046			nevyznačený lomový bod v hraniční čáře				hraniční vodní tok	48,83492972	17,32802550		22,36	VIII-21	Sudoměřický potok (Sudomerický potok)
18047			nevyznačený lomový bod v hraniční čáře				hraniční vodní tok	48,83512353	17,32794444		10,89	VIII-21	Sudoměřický potok (Sudomerický potok)
18048			nevyznačený lomový bod v hraniční čáře				hraniční vodní tok	48,83515253	17,32780267		22,78	VIII-21	Sudoměřický potok (Sudomerický potok)
18049			nevyznačený lomový bod v hraniční čáře				hraniční vodní tok	48,83514233	17,32749278		9,86	VIII-21	Sudoměřický potok (Sudomerický potok)
18050			nevyznačený lomový bod v hraniční čáře				hraniční vodní tok	48,83519731	17,32738739		17,77	VIII-21	Sudoměřický potok (Sudomerický potok)
18051			nevyznačený lomový bod v hraniční čáře				hraniční vodní tok	48,83535025	17,32731736		27,64	VIII-21	Sudoměřický potok (Sudomerický potok)
	18/9	S	mezilehlý hraniční znak osazený na slovenském území	kamenný mezník	kamenná deska			48,83527969	17,32710689	342,83		VIII-21	
18052			nevyznačený lomový bod v hraniční čáře				hraniční vodní tok	48,83544603	17,32696989		29,50	VIII-21	Sudoměřický potok (Sudomerický potok)
18053			nevyznačený lomový bod v hraniční čáře				hraniční vodní tok	48,83555486	17,32660336		28,87	VIII-21	Sudoměřický potok (Sudomerický potok)
18054			nevyznačený lomový bod v hraniční čáře				hraniční vodní tok	48,83564878	17,32623672		43,18	VIII-21	Sudoměřický potok (Sudomerický potok)

POPIS STÁTNÍCH HRANIC A SEZNAM SOUŘADNIC A VÝŠEK

Číslo hraničního bodu	Číslo hraničního znaku na nepřímém vyznačení	Iniciála	Popis vyznačení	Stabilizace povrchová	Stabilizace podzemní	Druh ochrany	Popis průběhu státních hranic k následujícímu hraničnímu bodu	φ ETRS89 (°)	λ ETRS89 (°)	h_{el} elipsoidická výška (m)	Vzdálenost k následujícímu hraničnímu bodu	Číslo hraniční mapy	Poznámky
1	2	3	4	5	6	7	8	9	10	11	12	13	14
	18/10	C	mezilehlý hraniční znak osazený na českém území	kamenný mezník	kamenná deska			48,83589597	17,32609500	334,90		VIII-21	
18055			nevyznačený lomový bod v hraniční čáře				hraniční vodní tok	48,83596825	17,32590228		13,07	VIII-21	Sudoměřický potok (Sudomerický potok)
18056			nevyznačený lomový bod v hraniční čáře				hraniční vodní tok	48,83591800	17,32574128		17,04	VIII-21	Sudoměřický potok (Sudomerický potok)
18057			nevyznačený lomový bod v hraniční čáře				hraniční vodní tok	48,83603969	17,32560019		19,91	VIII-21	Sudoměřický potok (Sudomerický potok)
18058			nevyznačený lomový bod v hraniční čáře				hraniční vodní tok	48,83608339	17,32533714		22,14	VIII-21	Sudoměřický potok (Sudomerický potok)
18059			nevyznačený lomový bod v hraniční čáře				hraniční vodní tok	48,83614769	17,32505172		24,80	VIII-21	Sudoměřický potok (Sudomerický potok)
	19	S	hlavní hraniční znak osazený na slovenském území	kamenný mezník	kamenná deska			48,83619331	17,32475717	332,56		VIII-21	
19001			nevyznačený lomový bod v hraniční čáře				hraniční vodní tok	48,83624808	17,32475003		23,31	VIII-21	Sudoměřický potok (Sudomerický potok)
19002			nevyznačený lomový bod v hraniční čáře				hraniční vodní tok	48,83644372	17,32463594		17,35	VIII-21	Sudoměřický potok (Sudomerický potok)
19003			nevyznačený lomový bod v hraniční čáře				hraniční vodní tok	48,83658000	17,32452089		16,38	VIII-22	Sudoměřický potok (Sudomerický potok)
	19/1	C	mezilehlý hraniční znak osazený na českém území	kamenný mezník	kamenná deska			48,83666306	17,32455172	330,17		VIII-22	
19004			nevyznačený lomový bod v hraniční čáře				hraniční vodní tok	48,83672358	17,32447097		17,17	VIII-22	Sudoměřický potok (Sudomerický potok)
19005			nevyznačený lomový bod v hraniční čáře				hraniční vodní tok	48,83687419	17,32441919		6,84	VIII-22	Sudoměřický potok (Sudomerický potok)
19006			nevyznačený lomový bod v hraniční čáře				hraniční vodní tok	48,83693572	17,32442167		31,76	VIII-22	Sudoměřický potok (Sudomerický potok)
	19/2	S	mezilehlý hraniční znak osazený na slovenském území	kamenný mezník	kamenná deska			48,83704483	17,32430700	329,99		VIII-22	
19007			nevyznačený lomový bod v hraniční čáře				hraniční vodní tok	48,83721744	17,32435031		9,79	VIII-22	Sudoměřický potok (Sudomerický potok)
19008			nevyznačený lomový bod v hraniční čáře				hraniční vodní tok	48,83730494	17,32433519		17,99	VIII-22	Sudoměřický potok (Sudomerický potok)
19009			nevyznačený lomový bod v hraniční čáře				hraniční vodní tok	48,83746664	17,32434008		7,95	VIII-22	Sudoměřický potok (Sudomerický potok)

POPIS STÁTNÍCH HRANIC A SEZNAM SOUŘADNIC A VÝŠEK

Číslo hraničního bodu	Číslo hraničního znaku na nepřímém vyznačení	Iniciála	Popis vyznačení	Stabilizace povrchová	Stabilizace podzemní	Druh ochrany	Popis průběhu státních hranic k následujícímu hraničnímu bodu	φ ETRS89 (°)	λ ETRS89 (°)	h_{el} elipsoidická výška (m)	Vzdálenost k následujícímu hraničnímu bodu	Číslo hraniční mapy	Poznámky
1	2	3	4	5	6	7	8	9	10	11	12	13	14
	19/3	C	mezilehlý hraniční znak osazený na českém území	kamenný mezník	kamenná deska			48,83753172	17,32440117	328,18		VIII-22	
19010			nevyznačený lomový bod v hraniční čáře				hraniční vodní tok	48,83753811	17,32433872		9,07	VIII-22	Sudoměřický potok (Sudomerický potok)
19011			nevyznačený lomový bod v hraniční čáře				hraniční vodní tok	48,83761950	17,32432986		8,60	VIII-22	Sudoměřický potok (Sudomerický potok)
19012			nevyznačený lomový bod v hraniční čáře				hraniční vodní tok	48,83769267	17,32429169		20,08	VIII-22	Sudoměřický potok (Sudomerický potok)
19013			nevyznačený lomový bod v hraniční čáře				hraniční vodní tok	48,83783094	17,32411567		18,91	VIII-22	Sudoměřický potok (Sudomerický potok)
19014			nevyznačený lomový bod v hraniční čáře				hraniční vodní tok	48,83796836	17,32396389		13,77	VIII-22	Sudoměřický potok (Sudomerický potok)
19015			nevyznačený lomový bod v hraniční čáře				hraniční vodní tok	48,83808217	17,32403792		10,93	VIII-22	Sudoměřický potok (Sudomerický potok)
	19/4	S	mezilehlý hraniční znak osazený na slovenském území	kamenný mezník	kamenná deska			48,83810542	17,32395358	326,96		VIII-22	
19016			nevyznačený lomový bod v hraniční čáře				hraniční vodní tok	48,83817008	17,32410461		7,73	VIII-22	Sudoměřický potok (Sudomerický potok)
19017			nevyznačený lomový bod v hraniční čáře				hraniční vodní tok	48,83822058	17,32403219		14,25	VIII-22	Sudoměřický potok (Sudomerický potok)
19018			nevyznačený lomový bod v hraniční čáře				hraniční vodní tok	48,83831669	17,32390381		12,71	VIII-22	Sudoměřický potok (Sudomerický potok)
19019			nevyznačený lomový bod v hraniční čáře				hraniční vodní tok	48,83841936	17,32382756		9,65	VIII-22	Sudoměřický potok (Sudomerický potok)
19020			nevyznačený lomový bod v hraniční čáře				hraniční vodní tok	48,83850569	17,32381411		14,14	VIII-22	Sudoměřický potok (Sudomerický potok)
19021			nevyznačený lomový bod v hraniční čáře				hraniční vodní tok	48,83862753	17,32375869		11,51	VIII-22	Sudoměřický potok (Sudomerický potok)
19022			nevyznačený lomový bod v hraniční čáře				hraniční vodní tok	48,83871314	17,32367061		18,45	VIII-22	Sudoměřický potok (Sudomerický potok)
	19/5	C	mezilehlý hraniční znak osazený na českém území	kamenný mezník	kamenná deska			48,83878869	17,32363994	324,75		VIII-22	
19023			nevyznačený lomový bod v hraniční čáře				hraniční vodní tok	48,83883428	17,32349881		15,96	VIII-22	Sudoměřický potok (Sudomerický potok)
19024			nevyznačený lomový bod v hraniční čáře				hraniční vodní tok	48,83896792	17,32341972		17,88	VIII-22	Sudoměřický potok (Sudomerický potok)

POPIS STÁTNÍCH HRANIC A SEZNAM SOUŘADNIC A VÝŠEK

Číslo hraničního bodu	Číslo hraničního znaku na nepřímém vyznačení	Iniciála	Popis vyznačení	Stabilizace povrchová	Stabilizace podzemní	Druh ochrany	Popis průběhu státních hranic k následujícímu hraničnímu bodu	φ ETRS89 (°)	λ ETRS89 (°)	h_{el} elipsoidická výška (m)	Vzdálenost k následujícímu hraničnímu bodu	Číslo hraniční mapy	Poznámky
1	2	3	4	5	6	7	8	9	10	11	12	13	14
19025			nevyznačený lomový bod v hraniční čáře				hraniční vodní tok	48,83912850	17,32343203		23,29	VIII-22	Sudoměřický potok (Sudomerický potok)
	19/6	S	mezilehlý hraniční znak osazený na slovenském území	kamenný mezník	kamenná deska			48,83930628	17,32341489	323,84		VIII-22	
19026			nevyznačený lomový bod v hraniční čáře				hraniční vodní tok	48,83932458	17,32354333		9,90	VIII-22	Sudoměřický potok (Sudomerický potok)
19027			nevyznačený lomový bod v hraniční čáře				hraniční vodní tok	48,83940978	17,32350406		5,38	VIII-22	Sudoměřický potok (Sudomerický potok)
19028			nevyznačený lomový bod v hraniční čáře				hraniční vodní tok	48,83941097	17,32343078		8,32	VIII-22	Sudoměřický potok (Sudomerický potok)
19029			nevyznačený lomový bod v hraniční čáře				hraniční vodní tok	48,83945714	17,32334161		11,67	VIII-22	Sudoměřický potok (Sudomerický potok)
19030			nevyznačený lomový bod v hraniční čáře				hraniční vodní tok	48,83955092	17,32327025		9,80	VIII-22	Sudoměřický potok (Sudomerický potok)
19031			nevyznačený lomový bod v hraniční čáře				hraniční vodní tok	48,83958708	17,32314850		14,37	VIII-22	Sudoměřický potok (Sudomerický potok)
19032			nevyznačený lomový bod v hraniční čáře				hraniční vodní tok	48,83970358	17,32323336		18,33	VIII-22	Sudoměřický potok (Sudomerický potok)
19033			nevyznačený lomový bod v hraniční čáře				hraniční vodní tok	48,83986456	17,32328694		5,64	VIII-22	Sudoměřický potok (Sudomerický potok)
	19/7	C	mezilehlý hraniční znak osazený na českém území	kamenný mezník	kamenná deska			48,83987450	17,32333442	321,89		VIII-22	
19034			nevyznačený lomový bod v hraniční čáře				hraniční vodní tok	48,83991231	17,32326092		8,36	VIII-22	Sudoměřický potok (Sudomerický potok)
19035			nevyznačený lomový bod v hraniční čáře				hraniční vodní tok	48,83996503	17,32317967		11,96	VIII-22	Sudoměřický potok (Sudomerický potok)
19036			nevyznačený lomový bod v hraniční čáře				hraniční vodní tok	48,83993514	17,32302314		13,30	VIII-22	Sudoměřický potok (Sudomerický potok)
19037			nevyznačený lomový bod v hraniční čáře				hraniční vodní tok	48,84005217	17,32298556		25,78	VIII-22	Sudoměřický potok (Sudomerický potok)
19038			nevyznačený lomový bod v hraniční čáře				hraniční vodní tok	48,84028208	17,32303033		15,88	VIII-22	Sudoměřický potok (Sudomerický potok)
19039			nevyznačený lomový bod v hraniční čáře				hraniční vodní tok	48,84041750	17,32296167		10,34	VIII-22	Sudoměřický potok (Sudomerický potok)
	19/8	S	mezilehlý hraniční znak osazený na slovenském území	kamenný mezník	kamenná deska			48,84038833	17,32273147	320,07		VIII-22	

POPIS STÁTNÍCH HRANIC A SEZNAM SOUŘADNIC A VÝŠEK

Číslo hraničního bodu	Číslo hraničního znaku na nepřímém vyznačení	Iniciála	Popis vyznačení	Stabilizace povrchová	Stabilizace podzemní	Druh ochrany	Popis průběhu státních hranic k následujícímu hraničnímu bodu	φ ETRS89 (°)	λ ETRS89 (°)	h_{el} elipsoidická výška (m)	Vzdálenost k následujícímu hraničnímu bodu	Číslo hraniční mapy	Poznámky
1	2	3	4	5	6	7	8	9	10	11	12	13	14
19040			nevyznačený lomový bod v hraniční čáře				hraniční vodní tok	48,84050369	17,32290869		14,98	VIII-22	Sudoměřický potok (Sudomerický potok)
19041			nevyznačený lomový bod v hraniční čáře				hraniční vodní tok	48,84063767	17,32288744		13,29	VIII-23	Sudoměřický potok (Sudomerický potok)
19042			nevyznačený lomový bod v hraniční čáře				hraniční vodní tok	48,84075164	17,32294203		28,06	VIII-23	Sudoměřický potok (Sudomerický potok)
19043			nevyznačený lomový bod v hraniční čáře				hraniční vodní tok	48,84095467	17,32271497		14,32	VIII-23	Sudoměřický potok (Sudomerický potok)
19044			nevyznačený lomový bod v hraniční čáře				hraniční vodní tok	48,84107617	17,32265044		36,31	VIII-23	Sudoměřický potok (Sudomerický potok)
	19/9	C	mezilehlý hraniční znak osazený na českém území	kamenný mezník	kamenná deska			48,84110139	17,32271042	318,05		VIII-23	
19045			nevyznačený lomový bod v hraniční čáře				hraniční vodní tok	48,84137308	17,32244442		14,18	VIII-23	Sudoměřický potok (Sudomerický potok)
19046			nevyznačený lomový bod v hraniční čáře				hraniční vodní tok	48,84140706	17,32225822		16,51	VIII-23	Sudoměřický potok (Sudomerický potok)
19047			nevyznačený lomový bod v hraniční čáře				hraniční vodní tok	48,84149008	17,32207181		6,57	VIII-23	Sudoměřický potok (Sudomerický potok)
19048			nevyznačený lomový bod v hraniční čáře				hraniční vodní tok	48,84154897	17,32207864		13,85	VIII-23	Sudoměřický potok (Sudomerický potok)
	19/10	S	mezilehlý hraniční znak osazený na slovenském území	kamenný mezník	kamenná deska			48,84163422	17,32217164	316,22		VIII-23	
19049			nevyznačený lomový bod v hraniční čáře				hraniční vodní tok	48,84158381	17,32225975		14,44	VIII-23	Sudoměřický potok (Sudomerický potok)
19050			nevyznačený lomový bod v hraniční čáře				hraniční vodní tok	48,84169644	17,32235767		13,93	VIII-23	Sudoměřický potok (Sudomerický potok)
19051			nevyznačený lomový bod v hraniční čáře				hraniční vodní tok	48,84179214	17,32223522		12,59	VIII-23	Sudoměřický potok (Sudomerický potok)
19052			nevyznačený lomový bod v hraniční čáře				hraniční vodní tok	48,84189725	17,32217161		20,41	VIII-23	Sudoměřický potok (Sudomerický potok)
19053			nevyznačený lomový bod v hraniční čáře				hraniční vodní tok	48,84208033	17,32219136		21,79	VIII-23	Sudoměřický potok (Sudomerický potok)
	19/11	C	mezilehlý hraniční znak osazený na českém území	kamenný mezník	kamenná deska			48,84207969	17,32232508	314,68		VIII-23	
19054			nevyznačený lomový bod v hraniční čáře				hraniční vodní tok	48,84225561	17,32232414		18,27	VIII-23	Sudoměřický potok (Sudomerický potok)

POPIS STÁTNÍCH HRANIC A SEZNAM SOUŘADNIC A VÝŠEK

Číslo hraničního bodu	Číslo hraničního znaku na nepřímém vyznačení	Iniciála	Popis vyznačení	Stabilizace povrchová	Stabilizace podzemní	Druh ochrany	Popis průběhu státních hranic k následujícímu hraničnímu bodu	φ ETRS89 (°)	λ ETRS89 (°)	h_{el} elipsoidická výška (m)	Vzdálenost k následujícímu hraničnímu bodu	Číslo hraniční mapy	Poznámky
1	2	3	4	5	6	7	8	9	10	11	12	13	14
19055			nevyznačený lomový bod v hraniční čáře				hraniční vodní tok	48,84241964	17,32231044		19,09	VIII-23	Sudoměřický potok (Sudomerický potok)
19056			nevyznačený lomový bod v hraniční čáře				hraniční vodní tok	48,84259028	17,32228183		24,27	VIII-23	Sudoměřický potok (Sudomerický potok)
19057			nevyznačený lomový bod v hraniční čáře				hraniční vodní tok	48,84280597	17,32223167		18,92	VIII-23	Sudoměřický potok (Sudomerický potok)
	19/12	S	mezilehlý hraniční znak osazený na slovenském území	kamenný mezník	kamenná deska			48,84287058	17,32221247	312,61		VIII-23	
19058			nevyznačený lomový bod v hraniční čáře				hraniční vodní tok	48,84296947	17,32230294		18,73	VIII-23	Sudoměřický potok (Sudomerický potok)
19059			nevyznačený lomový bod v hraniční čáře				hraniční vodní tok	48,84307589	17,32210511		12,79	VIII-23	Sudoměřický potok (Sudomerický potok)
19060			nevyznačený lomový bod v hraniční čáře				hraniční vodní tok	48,84316983	17,32200456		19,67	VIII-23	Sudoměřický potok (Sudomerický potok)
19061			nevyznačený lomový bod v hraniční čáře				hraniční vodní tok	48,84325503	17,32176964		13,14	VIII-23	Sudoměřický potok (Sudomerický potok)
	19/13	C	mezilehlý hraniční znak osazený na českém území	kamenný mezník	kamenná deska			48,84330331	17,32180981	311,68		VIII-23	
19062			nevyznačený lomový bod v hraniční čáře				hraniční vodní tok	48,84328228	17,32159539		12,72	VIII-23	Sudoměřický potok (Sudomerický potok)
19063			nevyznačený lomový bod v hraniční čáře				hraniční vodní tok	48,84339606	17,32161358		14,70	VIII-23	Sudoměřický potok (Sudomerický potok)
19064			nevyznačený lomový bod v hraniční čáře				hraniční vodní tok	48,84352814	17,32160481		25,19	VIII-23	Sudoměřický potok (Sudomerický potok)
19065			nevyznačený lomový bod v hraniční čáře				hraniční vodní tok	48,84375344	17,32163989		26,11	VIII-23	Sudoměřický potok (Sudomerický potok)
19066			nevyznačený lomový bod v hraniční čáře				hraniční vodní tok	48,84398822	17,32164561		19,35	VIII-23	Sudoměřický potok (Sudomerický potok)
19067			nevyznačený lomový bod v hraniční čáře				hraniční vodní tok	48,84416189	17,32166336		10,20	VIII-23	Sudoměřický potok (Sudomerický potok)
	19/14	S	mezilehlý hraniční znak osazený na slovenském území	kamenný mezník	kamenná deska			48,84425533	17,32167539	310,17		VIII-23	
19068			nevyznačený lomový bod v hraniční čáře				hraniční vodní tok	48,84420253	17,32178792		18,70	VIII-23	Sudoměřický potok (Sudomerický potok)
19069			nevyznačený lomový bod v hraniční čáře				hraniční vodní tok	48,84434903	17,32191308		7,92	VIII-23	Sudoměřický potok (Sudomerický potok)

POPIS STÁTNÍCH HRANIC A SEZNAM SOUŘADNIC A VÝŠEK

Číslo hraničního bodu	Číslo hraničního znaku na nepřímém vyznačení	Iniciála	Popis vyznačení	Stabilizace povrchová	Stabilizace podzemní	Druh ochrany	Popis průběhu státních hranic k následujícímu hraničnímu bodu	φ ETRS89 (°)	λ ETRS89 (°)	h_{el} elipsoidická výška (m)	Vzdálenost k následujícímu hraničnímu bodu	Číslo hraniční mapy	Poznámky
1	2	3	4	5	6	7	8	9	10	11	12	13	14
19070			nevyznačený lomový bod v hraniční čáře				hraniční vodní tok	48,84437411	17,32201406		10,29	VIII-23	Sudoměřický potok (Sudomerický potok)
19071			nevyznačený lomový bod v hraniční čáře				hraniční vodní tok	48,84433872	17,32214353		10,27	VIII-23	Sudoměřický potok (Sudomerický potok)
19072			nevyznačený lomový bod v hraniční čáře				hraniční vodní tok	48,84440422	17,32224217		20,18	VIII-23	Sudoměřický potok (Sudomerický potok)
19073			nevyznačený lomový bod v hraniční čáře				hraniční vodní tok	48,84458044	17,32230758		6,16	VIII-23	Sudoměřický potok (Sudomerický potok)
19074			nevyznačený lomový bod v hraniční čáře				hraniční vodní tok	48,84463169	17,32227558		11,40	VIII-23	Sudoměřický potok (Sudomerický potok)
19075			nevyznačený lomový bod v hraniční čáře				hraniční vodní tok	48,84465281	17,32212358		13,08	VIII-23	Sudoměřický potok (Sudomerický potok)
19076			nevyznačený lomový bod v hraniční čáře				hraniční vodní tok	48,84460706	17,32195942		17,13	VIII-23	Sudoměřický potok (Sudomerický potok)
	19/15	C	mezilehlý hraniční znak osazený na českém území	kamenný mezník	kamenná deska			48,84469767	17,32200592	306,56		VIII-23	
19077			nevyznačený lomový bod v hraniční čáře				hraniční vodní tok	48,84476111	17,32195792		14,00	VIII-23	Sudoměřický potok (Sudomerický potok)
19078			nevyznačený lomový bod v hraniční čáře				hraniční vodní tok	48,84488525	17,32198961		22,87	VIII-23	Sudoměřický potok (Sudomerický potok)
19079			nevyznačený lomový bod v hraniční čáře				hraniční vodní tok	48,84496517	17,32170247		16,61	VIII-23	Sudoměřický potok (Sudomerický potok)
	19/16	S	mezilehlý hraniční znak osazený na slovenském území	kamenný mezník	kamenná deska			48,84505553	17,32171881	305,60		VIII-23	
19080			nevyznačený lomový bod v hraniční čáře				hraniční vodní tok	48,84508228	17,32184286		7,28	VIII-23	Sudoměřický potok (Sudomerický potok)
19081			nevyznačený lomový bod v hraniční čáře				hraniční vodní tok	48,84514778	17,32184089		8,53	VIII-23	Sudoměřický potok (Sudomerický potok)
19082			nevyznačený lomový bod v hraniční čáře				hraniční vodní tok	48,84519936	17,32175486		12,73	VIII-23	Sudoměřický potok (Sudomerický potok)
19083			nevyznačený lomový bod v hraniční čáře				hraniční vodní tok	48,84529781	17,32166622		22,18	VIII-23	Sudoměřický potok (Sudomerický potok)
19084			nevyznačený lomový bod v hraniční čáře				hraniční vodní tok	48,84529656	17,32136397		7,66	VIII-23	Sudoměřický potok (Sudomerický potok)
19085			nevyznačený lomový bod v hraniční čáře				hraniční vodní tok	48,84532669	17,32127006		12,91	VIII-23	Sudoměřický potok (Sudomerický potok)

POPIS STÁTNÍCH HRANIC A SEZNAM SOUŘADNIC A VÝŠEK

Číslo hraničního bodu	Číslo hraničního znaku na nepřímém vyznačení	Iniciála	Popis vyznačení	Stabilizace povrchová	Stabilizace podzemní	Druh ochrany	Popis průběhu státních hranic k následujícímu hraničnímu bodu	φ ETRS89 (°)	λ ETRS89 (°)	h_{el} elipsoidická výška (m)	Vzdálenost k následujícímu hraničnímu bodu	Číslo hraniční mapy	Poznámky
1	2	3	4	5	6	7	8	9	10	11	12	13	14
19086			nevyznačený lomový bod v hraniční čáře				hraniční vodní tok	48,84530133	17,32109847		11,76	VIII-23	Sudoměřický potok (Sudomerický potok)
19087			nevyznačený lomový bod v hraniční čáře				hraniční vodní tok	48,84526117	17,32095031		13,64	VIII-23	Sudoměřický potok (Sudomerický potok)
19088			nevyznačený lomový bod v hraniční čáře				hraniční vodní tok	48,84522528	17,32077261		6,63	VIII-23	Sudoměřický potok (Sudomerický potok)
19089			nevyznačený lomový bod v hraniční čáře				hraniční vodní tok	48,84526322	17,32070286		16,29	VIII-23	Sudoměřický potok (Sudomerický potok)
19090			nevyznačený lomový bod v hraniční čáře				hraniční vodní tok	48,84537969	17,32083758		6,17	VIII-23	Sudoměřický potok (Sudomerický potok)
	20	C	hlavní hraniční znak osazený na českém území	kamenný mezník	kamenná deska			48,84541911	17,32087658	303,93		VIII-23	
20001			nevyznačený lomový bod v hraniční čáře				hraniční vodní tok	48,84543450	17,32082497		2,01	VIII-23	Sudoměřický potok (Sudomerický potok)
20002			nevyznačený lomový bod v hraniční čáře				hraniční vodní tok	48,84543433	17,32079761		24,47	VIII-23	Sudoměřický potok (Sudomerický potok)
	20/1	S	mezilehlý hraniční znak osazený na slovenském území	kamenný mezník	kamenná deska			48,84532536	17,32066136	304,54		VIII-23	
	20/2	C	mezilehlý hraniční znak osazený na českém území	kamenný mezník	kamenná deska			48,84546411	17,32073231	303,77		VIII-23	
20003			nevyznačený lomový bod v hraniční čáře				hraniční vodní tok	48,84538006	17,32047450		19,53	VIII-23	Sudoměřický potok (Sudomerický potok)
	20/3	S	mezilehlý hraniční znak osazený na slovenském území	kamenný mezník	kamenná deska			48,84527492	17,32036072	303,61		VIII-23	
20004			nevyznačený lomový bod v hraniční čáře				hraniční vodní tok	48,84531169	17,32022936		3,84	VIII-23	Sudoměřický potok (Sudomerický potok)
	20/4	C	mezilehlý hraniční znak osazený na českém území	kamenný mezník	kamenná deska			48,84534031	17,32017817	302,80		VIII-23	
20005			nevyznačený lomový bod v hraniční čáře				hraniční vodní tok	48,84531803	17,32017792		8,32	VIII-23	Sudoměřický potok (Sudomerický potok)
	20/5	S	mezilehlý hraniční znak osazený na slovenském území	kamenný mezník	kamenná deska			48,84525347	17,32020672	303,38		VIII-23	
20006			nevyznačený lomový bod v hraniční čáře				hraniční vodní tok	48,84526931	17,32009181		19,99	VIII-23	Sudoměřický potok (Sudomerický potok)
20007			nevyznačený lomový bod v hraniční čáře				hraniční vodní tok	48,84515731	17,31987878		18,91	VIII-23	Sudoměřický potok (Sudomerický potok)

POPIS STÁTNÍCH HRANIC A SEZNAM SOUŘADNIC A VÝŠEK

Číslo hraničního bodu	Číslo hraničního znaku na nepřímém vyznačení	Iniciála	Popis vyznačení	Stabilizace povrchová	Stabilizace podzemní	Druh ochrany	Popis průběhu státních hranic k následujícímu hraničnímu bodu	φ ETRS89 (°)	λ ETRS89 (°)	h_{el} elipsoidická výška (m)	Vzdálenost k následujícímu hraničnímu bodu	Číslo hraniční mapy	Poznámky
1	2	3	4	5	6	7	8	9	10	11	12	13	14
20008			nevyznačený lomový bod v hraniční čáře				hraniční vodní tok	48,84522706	17,31964383		23,79	VIII-23	Sudoměřický potok (Sudomerický potok)
	20/6	C	mezilehlý hraniční znak osazený na českém území	kamenný mezník	kamenná deska			48,84525825	17,31959167	302,33		VIII-23	
20009			nevyznačený lomový bod v hraniční čáře				hraniční vodní tok	48,84511767	17,31936525		28,22	VIII-23	Sudoměřický potok (Sudomerický potok)
20010			nevyznačený lomový bod v hraniční čáře				hraniční vodní tok	48,84516778	17,31898836		25,38	VIII-23	Sudoměřický potok (Sudomerický potok)
20011			nevyznačený lomový bod v hraniční čáře				hraniční vodní tok	48,84517567	17,31864269		17,04	VIII-23	Sudoměřický potok (Sudomerický potok)
20012			nevyznačený lomový bod v hraniční čáře				hraniční vodní tok	48,84519647	17,31841272		13,16	VIII-23	Sudoměřický potok (Sudomerický potok)
	20/7	S	mezilehlý hraniční znak osazený na slovenském území	kamenný mezník	kamenná deska			48,84514125	17,31841403	300,78		VIII-23	
20013			nevyznačený lomový bod v hraniční čáře				hraniční vodní tok	48,84521697	17,31823617		14,62	VIII-23	Sudoměřický potok (Sudomerický potok)
20014			nevyznačený lomový bod v hraniční čáře				hraniční vodní tok	48,84533431	17,31814622		16,89	VIII-23	Sudoměřický potok (Sudomerický potok)
20015			nevyznačený lomový bod v hraniční čáře				hraniční vodní tok	48,84539286	17,31835861		11,85	VIII-23	Sudoměřický potok (Sudomerický potok)
20016			nevyznačený lomový bod v hraniční čáře				hraniční vodní tok	48,84549772	17,31833006		10,20	VIII-23	Sudoměřický potok (Sudomerický potok)
20017			nevyznačený lomový bod v hraniční čáře				hraniční vodní tok	48,84557992	17,31826822		7,95	VIII-23	Sudoměřický potok (Sudomerický potok)
20018			nevyznačený lomový bod v hraniční čáře				hraniční vodní tok	48,84564811	17,31823572		6,37	VIII-23	Sudoměřický potok (Sudomerický potok)
20019			nevyznačený lomový bod v hraniční čáře				hraniční vodní tok	48,84570453	17,31825042		19,33	VIII-23	Sudoměřický potok (Sudomerický potok)
	20/8	C	mezilehlý hraniční znak osazený na českém území	kamenný mezník	kamenná deska			48,84584556	17,31815211	301,57		VIII-23	
20020			nevyznačený lomový bod v hraniční čáře				hraniční vodní tok	48,84576878	17,31800561		15,86	VIII-23	Sudoměřický potok (Sudomerický potok)
20021			nevyznačený lomový bod v hraniční čáře				hraniční vodní tok	48,84563094	17,31794981		7,44	VIII-23	Sudoměřický potok (Sudomerický potok)
20022			nevyznačený lomový bod v hraniční čáře				hraniční vodní tok	48,84564425	17,31785044		17,66	VIII-23	Sudoměřický potok (Sudomerický potok)

POPIS STÁTNÍCH HRANIC A SEZNAM SOUŘADNIC A VÝŠEK

Číslo hraničního bodu	Číslo hraničního znaku na nepřímém vyznačení	Iniciála	Popis vyznačení	Stabilizace povrchová	Stabilizace podzemní	Druh ochrany	Popis průběhu státních hranic k následujícímu hraničnímu bodu	φ ETRS89 (°)	λ ETRS89 (°)	h_{el} elipsoidická výška (m)	Vzdálenost k následujícímu hraničnímu bodu	Číslo hraniční mapy	Poznámky
1	2	3	4	5	6	7	8	9	10	11	12	13	14
20023			nevyznačený lomový bod v hraniční čáře				hraniční vodní tok	48,84554283	17,31766531		18,62	VIII-23	Sudoměřický potok (Sudomerický potok)
	20/9	S	mezilehlý hraniční znak osazený na slovenském území	kamenný mezník	kamenná deska			48,84548028	17,31772186	300,37		VIII-23	
20024			nevyznačený lomový bod v hraniční čáře				hraniční vodní tok	48,84545631	17,31744806		23,93	VIII-23	Sudoměřický potok (Sudomerický potok)
20025			nevyznačený lomový bod v hraniční čáře				hraniční vodní tok	48,84533642	17,31717736		31,89	VIII-23	Sudoměřický potok (Sudomerický potok)
	20/10	C	mezilehlý hraniční znak osazený na českém území	kamenný mezník	kamenná deska			48,84528797	17,31690206	298,47		VIII-23	
20026			nevyznačený lomový bod v hraniční čáře				hraniční vodní tok	48,84517911	17,31681406		18,04	VIII-23	Sudoměřický potok (Sudomerický potok)
20027			nevyznačený lomový bod v hraniční čáře				hraniční vodní tok	48,84533186	17,31673114		19,04	VIII-23	Sudoměřický potok (Sudomerický potok)
20028			nevyznačený lomový bod v hraniční čáře				hraniční vodní tok	48,84532583	17,31647189		18,93	VIII-24	Sudoměřický potok (Sudomerický potok)
20029			nevyznačený lomový bod v hraniční čáře				hraniční vodní tok	48,84531897	17,31621414		12,40	VIII-24	Sudoměřický potok (Sudomerický potok)
20030			nevyznačený lomový bod v hraniční čáře				hraniční vodní tok	48,84523739	17,31609900		11,01	VIII-24	Sudoměřický potok (Sudomerický potok)
20031			nevyznačený lomový bod v hraniční čáře				hraniční vodní tok	48,84513939	17,31612050		8,47	VIII-24	Sudoměřický potok (Sudomerický potok)
20032			nevyznačený lomový bod v hraniční čáře				hraniční vodní tok	48,84506517	17,31614650		13,97	VIII-24	Sudoměřický potok (Sudomerický potok)
	20/11	S	mezilehlý hraniční znak osazený na slovenském území	kamenný mezník	kamenná deska			48,84507078	17,31619925	297,73		VIII-24	
20033			nevyznačený lomový bod v hraniční čáře				hraniční vodní tok	48,84493953	17,31614625		20,02	VIII-24	Sudoměřický potok (Sudomerický potok)
20034			nevyznačený lomový bod v hraniční čáře				hraniční vodní tok	48,84475950	17,31614303		17,00	VIII-24	Sudoměřický potok (Sudomerický potok)
20035			nevyznačený lomový bod v hraniční čáře				hraniční vodní tok	48,84472139	17,31591869		8,26	VIII-24	Sudoměřický potok (Sudomerický potok)
20036			nevyznačený lomový bod v hraniční čáře				hraniční vodní tok	48,84470522	17,31580883		13,70	VIII-24	Sudoměřický potok (Sudomerický potok)
20037			nevyznačený lomový bod v hraniční čáře				hraniční vodní tok	48,84469311	17,31562308		21,43	VIII-24	Sudoměřický potok (Sudomerický potok)

POPIS STÁTNÍCH HRANIC A SEZNAM SOUŘADNIC A VÝŠEK

Číslo hraničního bodu	Číslo hraničního znaku na nepřímém vyznačení	Iniciála	Popis vyznačení	Stabilizace povrchová	Stabilizace podzemní	Druh ochrany	Popis průběhu státních hranic k následujícímu hraničnímu bodu	φ ETRS89 (°)	λ ETRS89 (°)	h_{el} elipsoidická výška (m)	Vzdálenost k následujícímu hraničnímu bodu	Číslo hraniční mapy	Poznámky
1	2	3	4	5	6	7	8	9	10	11	12	13	14
	20/12	C	mezilehlý hraniční znak osazený na českém území	kamenný mezník	kamenná deska			48,84474461	17,31553067	297,26		VIII-24	
20038			nevyznačený lomový bod v hraniční čáře				hraniční vodní tok	48,84460056	17,31536706		19,96	VIII-24	Sudoměřický potok (Sudomerický potok)
20039			nevyznačený lomový bod v hraniční čáře				hraniční vodní tok	48,84448656	17,31515694		8,02	VIII-24	Sudoměřický potok (Sudomerický potok)
20040			nevyznačený lomový bod v hraniční čáře				hraniční vodní tok	48,84447414	17,31504928		19,11	VIII-24	Sudoměřický potok (Sudomerický potok)
	20/13	S	mezilehlý hraniční znak osazený na slovenském území	kamenný mezník	kamenná deska			48,84440500	17,31506228	297,10		VIII-24	
20041			nevyznačený lomový bod v hraniční čáře				hraniční vodní tok	48,84454075	17,31480931		13,98	VIII-24	Sudoměřický potok (Sudomerický potok)
20042			nevyznačený lomový bod v hraniční čáře				hraniční vodní tok	48,84448792	17,31463647		11,03	VIII-24	Sudoměřický potok (Sudomerický potok)
20043			nevyznačený lomový bod v hraniční čáře				hraniční vodní tok	48,84440486	17,31455428		10,45	VIII-24	Sudoměřický potok (Sudomerický potok)
20044			nevyznačený lomový bod v hraniční čáře				hraniční vodní tok	48,84434778	17,31444108		14,22	VIII-24	Sudoměřický potok (Sudomerický potok)
20045			nevyznačený lomový bod v hraniční čáře				hraniční vodní tok	48,84426164	17,31429786		15,80	VIII-24	Sudoměřický potok (Sudomerický potok)
	20/14	C	mezilehlý hraniční znak osazený na českém území	kamenný mezník	kamenná deska			48,84430400	17,31423292	295,52		VIII-24	
20046			nevyznačený lomový bod v hraniční čáře				hraniční vodní tok	48,84417633	17,31412578		13,45	VIII-24	Sudoměřický potok (Sudomerický potok)
20047			nevyznačený lomový bod v hraniční čáře				hraniční vodní tok	48,84406650	17,31404908		11,70	VIII-24	Sudoměřický potok (Sudomerický potok)
20048			nevyznačený lomový bod v hraniční čáře				hraniční vodní tok	48,84401669	17,31390867		24,91	VIII-24	Sudoměřický potok (Sudomerický potok)
20049			nevyznačený lomový bod v hraniční čáře				hraniční vodní tok	48,84379547	17,31385561		14,79	VIII-24	Sudoměřický potok (Sudomerický potok)
20050			nevyznačený lomový bod v hraniční čáře				hraniční vodní tok	48,84366692	17,31390756		7,42	VIII-24	Sudoměřický potok (Sudomerický potok)
20051			nevyznačený lomový bod v hraniční čáře				hraniční vodní tok	48,84361650	17,31384131		12,56	VIII-24	Sudoměřický potok (Sudomerický potok)
20052			nevyznačený lomový bod v hraniční čáře				hraniční vodní tok	48,84361622	17,31367019		9,48	VIII-24	Sudoměřický potok (Sudomerický potok)

POPIS STÁTNÍCH HRANIC A SEZNAM SOUŘADNIC A VÝŠEK

Číslo hraničního bodu	Číslo hraničního znaku na nepřímém vyznačení	Iniciála	Popis vyznačení	Stabilizace povrchová	Stabilizace podzemní	Druh ochrany	Popis průběhu státních hranic k následujícímu hraničnímu bodu	φ ETRS89 (°)	λ ETRS89 (°)	h_{el} elipsoidická výška (m)	Vzdálenost k následujícímu hraničnímu bodu	Číslo hraniční mapy	Poznámky
1	2	3	4	5	6	7	8	9	10	11	12	13	14
	20/15	S	mezilehlý hraniční znak osazený na slovenském území	kamenný mezník	kamenná deska			48,84356264	17,31367461	294,62		VIII-24	
20053			nevyznačený lomový bod v hraniční čáře				hraniční vodní tok	48,84367222	17,31357283		14,94	VIII-24	Sudoměřický potok (Sudomerický potok)
20054			nevyznačený lomový bod v hraniční čáře				hraniční vodní tok	48,84379292	17,31348347		13,50	VIII-24	Sudoměřický potok (Sudomerický potok)
20055			nevyznačený lomový bod v hraniční čáře				hraniční vodní tok	48,84391356	17,31346269		16,26	VIII-24	Sudoměřický potok (Sudomerický potok)
20056			nevyznačený lomový bod v hraniční čáře				hraniční vodní tok	48,84382442	17,31328708		18,69	VIII-24	Sudoměřický potok (Sudomerický potok)
20057			nevyznačený lomový bod v hraniční čáře				hraniční vodní tok	48,84366264	17,31335644		15,70	VIII-24	Sudoměřický potok (Sudomerický potok)
20058			nevyznačený lomový bod v hraniční čáře				hraniční vodní tok	48,84352214	17,31337744		35,55	VIII-24	Sudoměřický potok (Sudomerický potok)
20059			nevyznačený lomový bod v hraniční čáře				hraniční vodní tok	48,84334836	17,31297092		16,76	VIII-24	Sudoměřický potok (Sudomerický potok)
20060			nevyznačený lomový bod v hraniční čáře				hraniční vodní tok	48,84336431	17,31274383		1,70	VIII-24	Sudoměřický potok (Sudomerický potok)
20061			nevyznačený lomový bod v hraniční čáře				hraniční vodní tok	48,84337497	17,31272733		9,36	VIII-24	Sudoměřický potok (Sudomerický potok)
20062			nevyznačený lomový bod v hraniční čáře				hraniční vodní tok	48,84345833	17,31274472		11,30	VIII-24	Sudoměřický potok (Sudomerický potok)
20063			nevyznačený lomový bod v hraniční čáře				hraniční vodní tok	48,84349133	17,31289039		11,46	VIII-24	Sudoměřický potok (Sudomerický potok)
20064			nevyznačený lomový bod v hraniční čáře				hraniční vodní tok	48,84359078	17,31284964		15,50	VIII-24	Sudoměřický potok (Sudomerický potok)
	20/16	C	mezilehlý hraniční znak osazený na českém území	kamenný mezník	kamenná deska			48,84364342	17,31279039	293,27		VIII-24	
20065			nevyznačený lomový bod v hraniční čáře				hraniční vodní tok	48,84357711	17,31263947		22,71	VIII-24	Sudoměřický potok (Sudomerický potok)
20066			nevyznačený lomový bod v hraniční čáře				hraniční vodní tok	48,84343850	17,31241225		15,12	VIII-24	Sudoměřický potok (Sudomerický potok)
20067			nevyznačený lomový bod v hraniční čáře				hraniční vodní tok	48,84335139	17,31225411		10,11	VIII-24	Sudoměřický potok (Sudomerický potok)
	20/17	S	mezilehlý hraniční znak osazený na slovenském území	kamenný mezník	kamenná deska			48,84328819	17,31218414	293,11		VIII-24	

POPIS STÁTNÍCH HRANIC A SEZNAM SOUŘADNIC A VÝŠEK

Číslo hraničního bodu	Číslo hraničního znaku na nepřímém vyznačení	Iniciála	Popis vyznačení	Stabilizace povrchová	Stabilizace podzemní	Druh ochrany	Popis průběhu státních hranic k následujícímu hraničnímu bodu	φ ETRS89 (°)	λ ETRS89 (°)	h_{el} elipsoidická výška (m)	Vzdálenost k následujícímu hraničnímu bodu	Číslo hraniční mapy	Poznámky
1	2	3	4	5	6	7	8	9	10	11	12	13	14
20068			nevyznačený lomový bod v hraniční čáře				hraniční vodní tok	48,84333622	17,31211825		11,25	VIII-24	Sudoměřický potok (Sudomerický potok)
20069			nevyznačený lomový bod v hraniční čáře				hraniční vodní tok	48,84339689	17,31199553		19,32	VIII-24	Sudoměřický potok (Sudomerický potok)
	21	C	hlavní hraniční znak osazený na českém území	kamenný mezník	kamenná deska			48,84350514	17,31177097	292,02		VIII-24	konec hraničního vodního toku Sudoměřický potok (Sudomerický potok)
21001			nevyznačený lomový bod v hraniční čáře				přímka	48,84345672	17,31174836		6,43	VIII-24	
21/1		C/S	mezilehlý hraniční znak osazený v hraniční čáře	kamenný mezník	kamenná deska		přímka	48,84340183	17,31172097	292,31	6,50	VIII-24	konec hraničního vodního toku Sudoměřický potok (Sudomerický potok)
21/2		C/S	mezilehlý hraniční znak osazený v hraniční čáře	kamenný mezník	kamenná deska		přímka	48,84334603	17,31169458	292,48	370,78	VIII-24	
21/3		C/S	mezilehlý hraniční znak osazený v hraniční čáře	betonová deska	nivelační hřebová značka typu IV s křížkem		přímka	48,84386114	17,30670325	292,75	14,91	VIII-24	betonová deska je spojená s betonovou obrubou hráze vodní nádrže Mlýnky (Kostolnica), nivelační značka je zasekaná do betonové obruby hráze
21/4		C/S	mezilehlý hraniční znak osazený v hraniční čáře	kamenný mezník	kamenná deska		přímka	48,84395558	17,30655911	287,85	57,40	VIII-24	
	21/5	S	mezilehlý hraniční znak osazený na slovenském území	kamenný mezník	kamenná deska			48,84362653	17,30606483	288,07		VIII-25	začátek hraničního vodního toku Sudoměřický potok (Sudomerický potok)
21002			nevyznačený lomový bod v hraniční čáře				hraniční vodní tok	48,84358922	17,30600828		7,96	VIII-25	Sudoměřický potok (Sudomerický potok)
	21/6	S	mezilehlý hraniční znak osazený na slovenském území	kamenný mezník	kamenná deska			48,84355286	17,30595156	287,99		VIII-25	začátek hraničního vodního toku Sudoměřický potok (Sudomerický potok)
21003			nevyznačený lomový bod v hraniční čáře				hraniční vodní tok	48,84363811	17,30592908		7,77	VIII-25	Sudoměřický potok (Sudomerický potok)
21004			nevyznačený lomový bod v hraniční čáře				hraniční vodní tok	48,84368744	17,30585408		35,48	VIII-25	Sudoměřický potok (Sudomerický potok)
21005			nevyznačený lomový bod v hraniční čáře				hraniční vodní tok	48,84389039	17,30548100		19,31	VIII-25	Sudoměřický potok (Sudomerický potok)
21006			nevyznačený lomový bod v hraniční čáře				hraniční vodní tok	48,84395469	17,30523658		26,81	VIII-25	Sudoměřický potok (Sudomerický potok)
	21/7	C	mezilehlý hraniční znak osazený na českém území	kamenný mezník	kamenná deska			48,84405381	17,30513661	284,41		VIII-25	
21007			nevyznačený lomový bod v hraniční čáře				hraniční vodní tok	48,84404900	17,30490031		15,51	VIII-25	Sudoměřický potok (Sudomerický potok)

POPIS STÁTNÍCH HRANIC A SEZNAM SOUŘADNIC A VÝŠEK

Číslo hraničního bodu	Číslo hraničního znaku na nepřímém vyznačení	Iniciála	Popis vyznačení	Stabilizace povrchová	Stabilizace podzemní	Druh ochrany	Popis průběhu státních hranic k následujícímu hraničnímu bodu	φ ETRS89 (°)	λ ETRS89 (°)	h_{el} elipsoidická výška (m)	Vzdálenost k následujícímu hraničnímu bodu	Číslo hraniční mapy	Poznámky
1	2	3	4	5	6	7	8	9	10	11	12	13	14
	21/8	S	mezilehlý hraniční znak osazený na slovenském území	kamenný mezník	kamenná deska			48,84400400	17,30478808	284,91		VIII-25	
21008			nevyznačený lomový bod v hraniční čáře				hraniční vodní tok	48,84410628	17,30470758		18,06	VIII-25	Sudoměřický potok (Sudomerický potok)
21009			nevyznačený lomový bod v hraniční čáře				hraniční vodní tok	48,84421869	17,30452989		10,85	VIII-25	Sudoměřický potok (Sudomerický potok)
	21/9	C	mezilehlý hraniční znak osazený na českém území	kamenný mezník	kamenná deska			48,84425028	17,30458425	283,17		VIII-25	
21010			nevyznačený lomový bod v hraniční čáře				hraniční vodní tok	48,84430819	17,30447089		13,97	VIII-25	Sudoměřický potok (Sudomerický potok)
21011			nevyznačený lomový bod v hraniční čáře				hraniční vodní tok	48,84443056	17,30442781		19,05	VIII-25	Sudoměřický potok (Sudomerický potok)
21012			nevyznačený lomový bod v hraniční čáře				hraniční vodní tok	48,84459914	17,30438136		14,08	VIII-25	Sudoměřický potok (Sudomerický potok)
	21/10	S	mezilehlý hraniční znak osazený na slovenském území	kamenný mezník	kamenná deska			48,84460222	17,30425975	284,38		VIII-25	
21013			nevyznačený lomový bod v hraniční čáře				hraniční vodní tok	48,84471761	17,30431367		12,86	VIII-25	Sudoměřický potok (Sudomerický potok)
21014			nevyznačený lomový bod v hraniční čáře				hraniční vodní tok	48,84473975	17,30414167		18,61	VIII-25	Sudoměřický potok (Sudomerický potok)
21015			nevyznačený lomový bod v hraniční čáře				hraniční vodní tok	48,84470842	17,30389264		20,02	VIII-25	Sudoměřický potok (Sudomerický potok)
21016			nevyznačený lomový bod v hraniční čáře				hraniční vodní tok	48,84463661	17,30364242		12,42	VIII-25	Sudoměřický potok (Sudomerický potok)
21017			nevyznačený lomový bod v hraniční čáře				hraniční vodní tok	48,84465925	17,30347667		13,86	VIII-25	Sudoměřický potok (Sudomerický potok)
	21/11	C	mezilehlý hraniční znak osazený na českém území	kamenný mezník	kamenná deska			48,84470094	17,30351878	281,53		VIII-25	
21018			nevyznačený lomový bod v hraniční čáře				hraniční vodní tok	48,84474422	17,30333853		20,19	VIII-25	Sudoměřický potok (Sudomerický potok)
21019			nevyznačený lomový bod v hraniční čáře				hraniční vodní tok	48,84475925	17,30306436		34,58	VIII-25	Sudoměřický potok (Sudomerický potok)
21020			nevyznačený lomový bod v hraniční čáře				hraniční vodní tok	48,84479478	17,30259625		22,82	VIII-25	Sudoměřický potok (Sudomerický potok)
	21/12	S	mezilehlý hraniční znak osazený na slovenském území	kamenný mezník	kamenná deska			48,84481078	17,30233061	283,51		VIII-25	

POPIS STÁTNÍCH HRANIC A SEZNAM SOUŘADNIC A VÝŠEK

Číslo hraničního bodu	Číslo hraničního znaku na nepřímém vyznačení	Iniciála	Popis vyznačení	Stabilizace povrchová	Stabilizace podzemní	Druh ochrany	Popis průběhu státních hranic k následujícímu hraničnímu bodu	φ ETRS89 (°)	λ ETRS89 (°)	h_{el} elipsoidická výška (m)	Vzdálenost k následujícímu hraničnímu bodu	Číslo hraniční mapy	Poznámky
1	2	3	4	5	6	7	8	9	10	11	12	13	14
21021			nevyznačený lomový bod v hraniční čáře				hraniční vodní tok	48,84490058	17,30232986		35,41	VIII-25	Sudoměřický potok (Sudomerický potok)
21022			nevyznačený lomový bod v hraniční čáře				hraniční vodní tok	48,84521419	17,30224594		10,80	VIII-25	Sudoměřický potok (Sudomerický potok)
	21/13	C	mezilehlý hraniční znak osazený na českém území	kamenný mezník	kamenná deska			48,84526436	17,30223967	281,47		VIII-25	
21023			nevyznačený lomový bod v hraniční čáře				hraniční vodní tok	48,84523369	17,30210172		14,69	VIII-25	Sudoměřický potok (Sudomerický potok)
21024			nevyznačený lomový bod v hraniční čáře				hraniční vodní tok	48,84516475	17,30193103		11,72	VIII-25	Sudoměřický potok (Sudomerický potok)
21025			nevyznačený lomový bod v hraniční čáře				hraniční vodní tok	48,84522331	17,30179822		24,24	VIII-25	Sudoměřický potok (Sudomerický potok)
	21/14	S	mezilehlý hraniční znak osazený na slovenském území	kamenný mezník	kamenná deska			48,84530550	17,30163178	280,94		VIII-25	
21026			nevyznačený lomový bod v hraniční čáře				hraniční vodní tok	48,84540519	17,30161614		16,47	VIII-25	Sudoměřický potok (Sudomerický potok)
21027			nevyznačený lomový bod v hraniční čáře				hraniční vodní tok	48,84554569	17,30154539		23,45	VIII-25	Sudoměřický potok (Sudomerický potok)
	21/15	C	mezilehlý hraniční znak osazený na českém území	kamenný mezník	kamenná deska			48,84570408	17,30150981	279,59		VIII-25	
21028			nevyznačený lomový bod v hraniční čáře				hraniční vodní tok	48,84573958	17,30141972		21,08	VIII-25	Sudoměřický potok (Sudomerický potok)
21029			nevyznačený lomový bod v hraniční čáře				hraniční vodní tok	48,84588406	17,30123378		9,11	VIII-25	Sudoměřický potok (Sudomerický potok)
21030			nevyznačený lomový bod v hraniční čáře				hraniční vodní tok	48,84595953	17,30118550		9,51	VIII-25	Sudoměřický potok (Sudomerický potok)
	21/16	S	mezilehlý hraniční znak osazený na slovenském území	kamenný mezník	kamenná deska			48,84595228	17,30111275	280,53		VIII-25	
21031			nevyznačený lomový bod v hraniční čáře				hraniční vodní tok	48,84604239	17,30121747		16,54	VIII-25	Sudoměřický potok (Sudomerický potok)
21032			nevyznačený lomový bod v hraniční čáře				hraniční vodní tok	48,84618417	17,30114914		15,66	VIII-25	Sudoměřický potok (Sudomerický potok)
21033			nevyznačený lomový bod v hraniční čáře				hraniční vodní tok	48,84631256	17,30106144		11,63	VIII-25	Sudoměřický potok (Sudomerický potok)
21034			nevyznačený lomový bod v hraniční čáře				hraniční vodní tok	48,84639275	17,30095975		13,10	VIII-25	Sudoměřický potok (Sudomerický potok)

POPIS STÁTNÍCH HRANIC A SEZNAM SOUŘADNIC A VÝŠEK

Číslo hraničního bodu	Číslo hraničního znaku na nepřímém vyznačení	Iniciála	Popis vyznačení	Stabilizace povrchová	Stabilizace podzemní	Druh ochrany	Popis průběhu státních hranic k následujícímu hraničnímu bodu	φ ETRS89 (°)	λ ETRS89 (°)	h_{el} elipsoidická výška (m)	Vzdálenost k následujícímu hraničnímu bodu	Číslo hraniční mapy	Poznámky
1	2	3	4	5	6	7	8	9	10	11	12	13	14
21035			nevyznačený lomový bod v hraniční čáře				hraniční vodní tok	48,84650606	17,30091075		11,89	VIII-25	Sudoměřický potok (Sudomerický potok)
	22	C	hlavní hraniční znak osazený na českém území	kamenný mezník	kamenná deska			48,84652533	17,30099472	279,24		VIII-25	
22001			nevyznačený lomový bod v hraniční čáře				hraniční vodní tok	48,84660881	17,30095544		8,36	VIII-25	Sudoměřický potok (Sudomerický potok)
22002			nevyznačený lomový bod v hraniční čáře				hraniční vodní tok	48,84664103	17,30105836		19,51	VIII-25	Sudoměřický potok (Sudomerický potok)
22003			nevyznačený lomový bod v hraniční čáře				hraniční vodní tok	48,84679131	17,30119550		27,96	VIII-25	Sudoměřický potok (Sudomerický potok)
22004			nevyznačený lomový bod v hraniční čáře				hraniční vodní tok	48,84702167	17,30134831		12,80	VIII-25	Sudoměřický potok (Sudomerický potok)
	22/1	S	mezilehlý hraniční znak osazený na slovenském území	kamenný mezník	kamenná deska			48,84709119	17,30131267	277,86		VIII-25	
22005			nevyznačený lomový bod v hraniční čáře				hraniční vodní tok	48,84713650	17,30133658		13,48	VIII-25	Sudoměřický potok (Sudomerický potok)
22006			nevyznačený lomový bod v hraniční čáře				hraniční vodní tok	48,84720100	17,30118108		18,52	VIII-25	Sudoměřický potok (Sudomerický potok)
22007			nevyznačený lomový bod v hraniční čáře				hraniční vodní tok	48,84734872	17,30106461		4,32	VIII-25	Sudoměřický potok (Sudomerický potok)
22008			nevyznačený lomový bod v hraniční čáře				hraniční vodní tok	48,84734528	17,30100600		14,27	VIII-25	Sudoměřický potok (Sudomerický potok)
22009			nevyznačený lomový bod v hraniční čáře				hraniční vodní tok	48,84723589	17,30090436		15,23	VIII-25	Sudoměřický potok (Sudomerický potok)
22010			nevyznačený lomový bod v hraniční čáře				hraniční vodní tok	48,84713411	17,30076542		14,62	VIII-25	Sudoměřický potok (Sudomerický potok)
22011			nevyznačený lomový bod v hraniční čáře				hraniční vodní tok	48,84719678	17,30059036		13,80	VIII-25	Sudoměřický potok (Sudomerický potok)
22012			nevyznačený lomový bod v hraniční čáře				hraniční vodní tok	48,84728917	17,30046478		14,54	VIII-25	Sudoměřický potok (Sudomerický potok)
	22/2	C	mezilehlý hraniční znak osazený na českém území	kamenný mezník	kamenná deska			48,84737358	17,30053606	276,86		VIII-25	
22013			nevyznačený lomový bod v hraniční čáře				hraniční vodní tok	48,84740200	17,30036464		10,14	VIII-25	Sudoměřický potok (Sudomerický potok)
22014			nevyznačený lomový bod v hraniční čáře				hraniční vodní tok	48,84748469	17,30030650		24,35	VIII-26	Sudoměřický potok (Sudomerický potok)

POPIS STÁTNÍCH HRANIC A SEZNAM SOUŘADNIC A VÝŠEK

Číslo hraničního bodu	Číslo hraničního znaku na nepřímém vyznačení	Iniciála	Popis vyznačení	Stabilizace povrchová	Stabilizace podzemní	Druh ochrany	Popis průběhu státních hranic k následujícímu hraničnímu bodu	φ ETRS89 (°)	λ ETRS89 (°)	h_{el} elipsoidická výška (m)	Vzdálenost k následujícímu hraničnímu bodu	Číslo hraniční mapy	Poznámky
1	2	3	4	5	6	7	8	9	10	11	12	13	14
22015			nevyznačený lomový bod v hraniční čáře				hraniční vodní tok	48,84767364	17,30013867		8,76	VIII-26	Sudoměřický potok (Sudomerický potok)
22016			nevyznačený lomový bod v hraniční čáře				hraniční vodní tok	48,84770914	17,30003217		7,94	VIII-26	Sudoměřický potok (Sudomerický potok)
22017			nevyznačený lomový bod v hraniční čáře				hraniční vodní tok	48,84775164	17,29994514		16,92	VIII-26	Sudoměřický potok (Sudomerický potok)
	22/3	S	mezilehlý hraniční znak osazený na slovenském území	kamenný mezník	kamenná deska			48,84774672	17,29988247	275,79		VIII-26	
22018			nevyznačený lomový bod v hraniční čáře				hraniční vodní tok	48,84790111	17,29990222		8,70	VIII-26	Sudoměřický potok (Sudomerický potok)
22019			nevyznačený lomový bod v hraniční čáře				hraniční vodní tok	48,84797850	17,29991936		8,04	VIII-26	Sudoměřický potok (Sudomerický potok)
22020			nevyznačený lomový bod v hraniční čáře				hraniční vodní tok	48,84800997	17,30001803		18,81	VIII-26	Sudoměřický potok (Sudomerický potok)
22021			nevyznačený lomový bod v hraniční čáře	signalizační zařízení			hraniční vodní tok	48,84817906	17,30001419		16,55	VIII-26	Sudoměřický potok (Sudomerický potok)
22022			nevyznačený lomový bod v hraniční čáře				hraniční vodní tok	48,84811414	17,29981128		8,45	VIII-26	Sudoměřický potok (Sudomerický potok)
	22/4	C	mezilehlý hraniční znak osazený na českém území	kamenný mezník	kamenná deska			48,84814722	17,29979769	274,78		VIII-26	
22023			nevyznačený lomový bod v hraniční čáře				hraniční vodní tok	48,84811892	17,29969636		12,51	VIII-26	Sudoměřický potok (Sudomerický potok)
22024			nevyznačený lomový bod v hraniční čáře				hraniční vodní tok	48,84816072	17,29953811		7,22	VIII-26	Sudoměřický potok (Sudomerický potok)
22025			nevyznačený lomový bod v hraniční čáře				hraniční vodní tok	48,84822508	17,29955078		18,49	VIII-26	Sudoměřický potok (Sudomerický potok)
	22/5	S	mezilehlý hraniční znak osazený na slovenském území	kamenný mezník	kamenná deska			48,84828500	17,29947175	275,62		VIII-26	
22026			nevyznačený lomový bod v hraniční čáře				hraniční vodní tok	48,84834533	17,29972486		6,39	VIII-26	Sudoměřický potok (Sudomerický potok)
22027			nevyznačený lomový bod v hraniční čáře				hraniční vodní tok	48,84838858	17,29966747		26,30	VIII-26	Sudoměřický potok (Sudomerický potok)
22028			nevyznačený lomový bod v hraniční čáře				hraniční vodní tok	48,84832819	17,29932092		13,25	VIII-26	Sudoměřický potok (Sudomerický potok)
22029			nevyznačený lomový bod v hraniční čáře				hraniční vodní tok	48,84833297	17,29914056		11,30	VIII-26	Sudoměřický potok (Sudomerický potok)

POPIS STÁTNÍCH HRANIC A SEZNAM SOUŘADNIC A VÝŠEK

Číslo hraničního bodu	Číslo hraničního znaku na nepřímém vyznačení	Iniciála	Popis vyznačení	Stabilizace povrchová	Stabilizace podzemní	Druh ochrany	Popis průběhu státních hranic k následujícímu hraničnímu bodu	φ ETRS89 (°)	λ ETRS89 (°)	h_{el} elipsoidická výška (m)	Vzdálenost k následujícímu hraničnímu bodu	Číslo hraniční mapy	Poznámky
1	2	3	4	5	6	7	8	9	10	11	12	13	14
22030			nevyznačený lomový bod v hraniční čáře				hraniční vodní tok	48,84841247	17,29904469		10,01	VIII-26	Sudoměřický potok (Sudomerický potok)
22031			nevyznačený lomový bod v hraniční čáře				hraniční vodní tok	48,84850247	17,29904325		11,91	VIII-26	Sudoměřický potok (Sudomerický potok)
22032			nevyznačený lomový bod v hraniční čáře				hraniční vodní tok	48,84860461	17,29909217		24,12	VIII-26	Sudoměřický potok (Sudomerický potok)
	22/6	C	mezilehlý hraniční znak osazený na českém území	kamenný mezník	kamenná deska			48,84874147	17,29920694	273,39		VIII-26	
22033			nevyznačený lomový bod v hraniční čáře				hraniční vodní tok	48,84881594	17,29916636		12,95	VIII-26	Sudoměřický potok (Sudomerický potok)
22034			nevyznačený lomový bod v hraniční čáře				hraniční vodní tok	48,84893086	17,29919500		15,01	VIII-26	Sudoměřický potok (Sudomerický potok)
22035			nevyznačený lomový bod v hraniční čáře				hraniční vodní tok	48,84903353	17,29906225		10,90	VIII-26	Sudoměřický potok (Sudomerický potok)
22036			nevyznačený lomový bod v hraniční čáře				hraniční vodní tok	48,84909053	17,29894144		18,61	VIII-26	Sudoměřický potok (Sudomerický potok)
	22/7	S	mezilehlý hraniční znak osazený na slovenském území	kamenný mezník	kamenná deska			48,84905872	17,29887086	273,81		VIII-26	
22037			nevyznačený lomový bod v hraniční čáře				hraniční vodní tok	48,84918203	17,29872906		11,71	VIII-26	Sudoměřický potok (Sudomerický potok)
22038			nevyznačený lomový bod v hraniční čáře				hraniční vodní tok	48,84922389	17,29858269		7,43	VIII-26	Sudoměřický potok (Sudomerický potok)
22039			nevyznačený lomový bod v hraniční čáře				hraniční vodní tok	48,84928144	17,29853133		25,43	VIII-26	Sudoměřický potok (Sudomerický potok)
	22/8	C	mezilehlý hraniční znak osazený na českém území	kamenný mezník	kamenná deska			48,84945050	17,29836122	272,11		VIII-26	
22040			nevyznačený lomový bod v hraniční čáře				hraniční vodní tok	48,84944572	17,29829039		15,15	VIII-26	Sudoměřický potok (Sudomerický potok)
22041			nevyznačený lomový bod v hraniční čáře				hraniční vodní tok	48,84940539	17,29809322		9,43	VIII-26	Sudoměřický potok (Sudomerický potok)
22042			nevyznačený lomový bod v hraniční čáře				hraniční vodní tok	48,84935864	17,29798603		14,48	VIII-26	Sudoměřický potok (Sudomerický potok)
22043			nevyznačený lomový bod v hraniční čáře				hraniční vodní tok	48,84935478	17,29778875		16,25	VIII-26	Sudoměřický potok (Sudomerický potok)
22044			nevyznačený lomový bod v hraniční čáře				hraniční vodní tok	48,84942872	17,29759775		23,84	VIII-26	Sudoměřický potok (Sudomerický potok)

POPIS STÁTNÍCH HRANIC A SEZNAM SOUŘADNIC A VÝŠEK

Číslo hraničního bodu	Číslo hraničního znaku na nepřímém vyznačení	Iniciála	Popis vyznačení	Stabilizace povrchová	Stabilizace podzemní	Druh ochrany	Popis průběhu státních hranic k následujícímu hraničnímu bodu	φ ETRS89 (°)	λ ETRS89 (°)	h_{el} elipsoidická výška (m)	Vzdálenost k následujícímu hraničnímu bodu	Číslo hraniční mapy	Poznámky
1	2	3	4	5	6	7	8	9	10	11	12	13	14
	22/9	S	mezilehlý hraniční znak osazený na slovenském území	kamenný mezník	kamenná deska			48,84940350	17,29754508	271,68		VIII-26	
22045			nevyznačený lomový bod v hraniční čáře				hraniční vodní tok	48,84955478	17,29733497		24,28	VIII-26	Sudoměřický potok (Sudomerický potok)
22046			nevyznačený lomový bod v hraniční čáře				hraniční vodní tok	48,84967511	17,29705881		20,72	VIII-26	Sudoměřický potok (Sudomerický potok)
22047			nevyznačený lomový bod v hraniční čáře				hraniční vodní tok	48,84978172	17,29682731		22,75	VIII-26	Sudoměřický potok (Sudomerický potok)
	22/10	C	mezilehlý hraniční znak osazený na českém území	kamenný mezník	kamenná deska			48,84990419	17,29665781	270,28		VIII-26	
22048			nevyznačený lomový bod v hraniční čáře				hraniční vodní tok	48,84988719	17,29656161		15,56	VIII-26	Sudoměřický potok (Sudomerický potok)
22049			nevyznačený lomový bod v hraniční čáře				hraniční vodní tok	48,84988058	17,29634981		25,61	VIII-26	Sudoměřický potok (Sudomerický potok)
22050			nevyznačený lomový bod v hraniční čáře				hraniční vodní tok	48,84987264	17,29600100		10,09	VIII-26	Sudoměřický potok (Sudomerický potok)
	22/11	S	mezilehlý hraniční znak osazený na slovenském území	kamenný mezník	kamenná deska			48,84984067	17,29591394	270,18		VIII-26	
22051			nevyznačený lomový bod v hraniční čáře				hraniční vodní tok	48,84990042	17,29587017		17,64	VIII-26	Sudoměřický potok (Sudomerický potok)
22052			nevyznačený lomový bod v hraniční čáře				hraniční vodní tok	48,85001833	17,29570928		15,83	VIII-26	Sudoměřický potok (Sudomerický potok)
22053			nevyznačený lomový bod v hraniční čáře				hraniční vodní tok	48,85014864	17,29562236		14,92	VIII-27	Sudoměřický potok (Sudomerický potok)
22054			nevyznačený lomový bod v hraniční čáře				hraniční vodní tok	48,85024931	17,29548800		16,44	VIII-27	Sudoměřický potok (Sudomerický potok)
	22/12	C	mezilehlý hraniční znak osazený na českém území	kamenný mezník	kamenná deska			48,85033378	17,29544208	270,32		VIII-27	
22055			nevyznačený lomový bod v hraniční čáře				hraniční vodní tok	48,85033256	17,29530283		28,71	VIII-27	Sudoměřický potok (Sudomerický potok)
22056			nevyznačený lomový bod v hraniční čáře				hraniční vodní tok	48,85042172	17,29493564		18,47	VIII-27	Sudoměřický potok (Sudomerický potok)
	23	S	hlavní hraniční znak osazený na slovenském území	kamenný mezník	kamenná deska			48,85039528	17,29474653	271,09		VIII-27	
23001			nevyznačený lomový bod v hraniční čáře				hraniční vodní tok	48,85051447	17,29472689		18,19	VIII-27	Sudoměřický potok (Sudomerický potok)

POPIS STÁTNÍCH HRANIC A SEZNAM SOUŘADNIC A VÝŠEK

Číslo hraničního bodu	Číslo hraničního znaku na nepřímém vyznačení	Iniciála	Popis vyznačení	Stabilizace povrchová	Stabilizace podzemní	Druh ochrany	Popis průběhu státních hranic k následujícímu hraničnímu bodu	φ ETRS89 (°)	λ ETRS89 (°)	h_{el} elipsoidická výška (m)	Vzdálenost k následujícímu hraničnímu bodu	Číslo hraniční mapy	Poznámky
1	2	3	4	5	6	7	8	9	10	11	12	13	14
23002			nevyznačený lomový bod v hraniční čáře				hraniční vodní tok	48,85043678	17,29450875		25,11	VIII-27	Sudoměřický potok (Sudomerický potok)
23003			nevyznačený lomový bod v hraniční čáře				hraniční vodní tok	48,85041578	17,29416806		18,68	VIII-27	Sudoměřický potok (Sudomerický potok)
23004			nevyznačený lomový bod v hraniční čáře				hraniční vodní tok	48,85043781	17,29391567		15,12	VIII-27	Sudoměřický potok (Sudomerický potok)
	23/1	C	mezilehlý hraniční znak osazený na českém území	kamenný mezník	kamenná deska			48,85043844	17,29381939	268,07		VIII-27	
23005			nevyznačený lomový bod v hraniční čáře				hraniční vodní tok	48,85031417	17,29382989		10,85	VIII-27	Sudoměřický potok (Sudomerický potok)
23006			nevyznačený lomový bod v hraniční čáře				hraniční vodní tok	48,85026753	17,29369994		12,02	VIII-27	Sudoměřický potok (Sudomerický potok)
23007			nevyznačený lomový bod v hraniční čáře				hraniční vodní tok	48,85027039	17,29353614		15,21	VIII-27	Sudoměřický potok (Sudomerický potok)
23008			nevyznačený lomový bod v hraniční čáře				hraniční vodní tok	48,85033817	17,29335619		23,93	VIII-27	Sudoměřický potok (Sudomerický potok)
23009			nevyznačený lomový bod v hraniční čáře				hraniční vodní tok	48,85048111	17,29311250		22,51	VIII-27	Sudoměřický potok (Sudomerický potok)
23010			nevyznačený lomový bod v hraniční čáře				hraniční vodní tok	48,85053147	17,29281547		17,54	VIII-27	Sudoměřický potok (Sudomerický potok)
	23/2	S	mezilehlý hraniční znak osazený na slovenském území	kamenný mezník	kamenná deska			48,85052467	17,29264539	266,75		VIII-27	
23011			nevyznačený lomový bod v hraniční čáře				hraniční vodní tok	48,85057892	17,29258747		10,62	VIII-27	Sudoměřický potok (Sudomerický potok)
23012			nevyznačený lomový bod v hraniční čáře				hraniční vodní tok	48,85055567	17,29244717		22,99	VIII-27	Sudoměřický potok (Sudomerický potok)
23013			nevyznačený lomový bod v hraniční čáře				hraniční vodní tok	48,85051650	17,29213961		7,58	VIII-27	Sudoměřický potok (Sudomerický potok)
23014			nevyznačený lomový bod v hraniční čáře				hraniční vodní tok	48,85058444	17,29213133		16,83	VIII-27	Sudoměřický potok (Sudomerický potok)
23015			nevyznačený lomový bod v hraniční čáře				hraniční vodní tok	48,85068683	17,29196233		13,54	VIII-27	Sudoměřický potok (Sudomerický potok)
	23/3	C	mezilehlý hraniční znak osazený na českém území	kamenný mezník	kamenná deska			48,85072214	17,29203233	267,26		VIII-27	
23016			nevyznačený lomový bod v hraniční čáře				hraniční vodní tok	48,85069342	17,29177811		10,32	VIII-27	Sudoměřický potok (Sudomerický potok)

POPIS STÁTNÍCH HRANIC A SEZNAM SOUŘADNIC A VÝŠEK

Číslo hraničního bodu	Číslo hraničního znaku na nepřímém vyznačení	Iniciála	Popis vyznačení	Stabilizace povrchová	Stabilizace podzemní	Druh ochrany	Popis průběhu státních hranic k následujícímu hraničnímu bodu	φ ETRS89 (°)	λ ETRS89 (°)	h_{el} elipsoidická výška (m)	Vzdálenost k následujícímu hraničnímu bodu	Číslo hraniční mapy	Poznámky
1	2	3	4	5	6	7	8	9	10	11	12	13	14
23017			nevyznačený lomový bod v hraniční čáře				hraniční vodní tok	48,85065511	17,29164994		11,63	VIII-27	Sudoměřický potok (Sudomerický potok)
	23/4	S	mezilehlý hraniční znak osazený na slovenském území	kamenný mezník	kamenná deska			48,85062331	17,29159392	265,32		VIII-27	
23018			nevyznačený lomový bod v hraniční čáře				hraniční vodní tok	48,85065850	17,29149156		14,98	VIII-27	Sudoměřický potok (Sudomerický potok)
23019			nevyznačený lomový bod v hraniční čáře				hraniční vodní tok	48,85074547	17,29133567		8,33	VIII-27	Sudoměřický potok (Sudomerický potok)
23020			nevyznačený lomový bod v hraniční čáře				hraniční vodní tok	48,85078981	17,29124411		10,26	VIII-27	Sudoměřický potok (Sudomerický potok)
23021			nevyznačený lomový bod v hraniční čáře				hraniční vodní tok	48,85081075	17,29110803		9,14	VIII-27	Sudoměřický potok (Sudomerický potok)
23022			nevyznačený lomový bod v hraniční čáře				hraniční vodní tok	48,85078389	17,29099031		28,56	VIII-27	Sudoměřický potok (Sudomerický potok)
	23/5	C	mezilehlý hraniční znak osazený na českém území	kamenný mezník	kamenná deska			48,85085889	17,29092425	266,21		VIII-27	
23023			nevyznačený lomový bod v hraniční čáře				hraniční vodní tok	48,85066131	17,29064828		18,27	VIII-27	Sudoměřický potok (Sudomerický potok)
23024			nevyznačený lomový bod v hraniční čáře				hraniční vodní tok	48,85074817	17,29043697		8,47	VIII-27	Sudoměřický potok (Sudomerický potok)
23025			nevyznačený lomový bod v hraniční čáře				hraniční vodní tok	48,85079903	17,29035100		11,83	VIII-27	Sudoměřický potok (Sudomerický potok)
23026			nevyznačený lomový bod v hraniční čáře				hraniční vodní tok	48,85087933	17,29024531		7,85	VIII-27	Sudoměřický potok (Sudomerický potok)
23027			nevyznačený lomový bod v hraniční čáře				hraniční vodní tok	48,85094825	17,29026836		9,52	VIII-27	Sudoměřický potok (Sudomerický potok)
	23/6	S	mezilehlý hraniční znak osazený na slovenském území	kamenný mezník	kamenná deska			48,85096636	17,29011556	265,37		VIII-27	
23028			nevyznačený lomový bod v hraniční čáře				hraniční vodní tok	48,85102225	17,29020317		7,37	VIII-27	Sudoměřický potok (Sudomerický potok)
23029			nevyznačený lomový bod v hraniční čáře				hraniční vodní tok	48,85107547	17,29014328		14,12	VIII-27	Sudoměřický potok (Sudomerický potok)
23030			nevyznačený lomový bod v hraniční čáře				hraniční vodní tok	48,85115611	17,28999467		14,89	VIII-27	Sudoměřický potok (Sudomerický potok)
23031			nevyznačený lomový bod v hraniční čáře				hraniční vodní tok	48,85126611	17,28987886		19,13	VIII-27	Sudoměřický potok (Sudomerický potok)

POPIS STÁTNÍCH HRANIC A SEZNAM SOUŘADNIC A VÝŠEK

Číslo hraničního bodu	Číslo hraničního znaku na nepřímém vyznačení	Iniciála	Popis vyznačení	Stabilizace povrchová	Stabilizace podzemní	Druh ochrany	Popis průběhu státních hranic k následujícímu hraničnímu bodu	φ ETRS89 (°)	λ ETRS89 (°)	h_{el} elipsoidická výška (m)	Vzdálenost k následujícímu hraničnímu bodu	Číslo hraniční mapy	Poznámky
1	2	3	4	5	6	7	8	9	10	11	12	13	14
23032			nevyznačený lomový bod v hraniční čáře				hraniční vodní tok	48,85142217	17,28976917		17,77	VIII-27	Sudoměřický potok (Sudomerický potok)
23033			nevyznačený lomový bod v hraniční čáře				hraniční vodní tok	48,85154169	17,28960842		15,30	VIII-28	Sudoměřický potok (Sudomerický potok)
23034			nevyznačený lomový bod v hraniční čáře				hraniční vodní tok	48,85165369	17,28948725		13,34	VIII-28	Sudoměřický potok (Sudomerický potok)
23035			nevyznačený lomový bod v hraniční čáře				hraniční vodní tok	48,85176453	17,28941761		26,40	VIII-28	Sudoměřický potok (Sudomerický potok)
23036			nevyznačený lomový bod v hraniční čáře				hraniční vodní tok	48,85192806	17,28915672		37,46	VIII-28	Sudoměřický potok (Sudomerický potok)
	23/7	C	mezilehlý hraniční znak osazený na českém území	kamenný mezník	kamenná deska			48,85208181	17,28927211	262,88		VIII-28	
23037			nevyznačený lomový bod v hraniční čáře				hraniční vodní tok	48,85201519	17,28866367		11,93	VIII-28	Sudoměřický potok (Sudomerický potok)
	23/8	S	mezilehlý hraniční znak osazený na slovenském území	kamenný mezník	kamenná deska			48,85199836	17,28854094	264,27		VIII-28	
23038			nevyznačený lomový bod v hraniční čáře				hraniční vodní tok	48,85210267	17,28856961		12,06	VIII-28	Sudoměřický potok (Sudomerický potok)
23039			nevyznačený lomový bod v hraniční čáře				hraniční vodní tok	48,85218058	17,28845533		6,01	VIII-28	Sudoměřický potok (Sudomerický potok)
23040			nevyznačený lomový bod v hraniční čáře				hraniční vodní tok	48,85222111	17,28850953		8,59	VIII-28	Sudoměřický potok (Sudomerický potok)
23041			nevyznačený lomový bod v hraniční čáře				hraniční vodní tok	48,85224228	17,28862206		9,62	VIII-28	Sudoměřický potok (Sudomerický potok)
23042			nevyznačený lomový bod v hraniční čáře				hraniční vodní tok	48,85232256	17,28867081		15,09	VIII-28	Sudoměřický potok (Sudomerický potok)
	23/9	C	mezilehlý hraniční znak osazený na českém území	kamenný mezník	kamenná deska			48,85240578	17,28870792	262,09		VIII-28	
23043			nevyznačený lomový bod v hraniční čáře				hraniční vodní tok	48,85243044	17,28854600		17,71	VIII-28	Sudoměřický potok (Sudomerický potok)
23044			nevyznačený lomový bod v hraniční čáře				hraniční vodní tok	48,85249906	17,28832825		11,66	VIII-28	Sudoměřický potok (Sudomerický potok)
23045			nevyznačený lomový bod v hraniční čáře				hraniční vodní tok	48,85249053	17,28816986		10,77	VIII-28	Sudoměřický potok (Sudomerický potok)
23046			nevyznačený lomový bod v hraniční čáře				hraniční vodní tok	48,85249231	17,28802306		14,06	VIII-28	Sudoměřický potok (Sudomerický potok)

POPIS STÁTNÍCH HRANIC A SEZNAM SOUŘADNIC A VÝŠEK

Číslo hraničního bodu	Číslo hraničního znaku na nepřímém vyznačení	Iniciála	Popis vyznačení	Stabilizace povrchová	Stabilizace podzemní	Druh ochrany	Popis průběhu státních hranic k následujícímu hraničnímu bodu	φ ETRS89 (°)	λ ETRS89 (°)	h_{el} elipsoidická výška (m)	Vzdálenost k následujícímu hraničnímu bodu	Číslo hraniční mapy	Poznámky
1	2	3	4	5	6	7	8	9	10	11	12	13	14
	23/10	S	mezilehlý hraniční znak osazený na slovenském území	kamenný mezník	kamenná deska			48,85249178	17,28786908	260,85		VIII-28	
23047			nevyznačený lomový bod v hraniční čáře				hraniční vodní tok	48,85253061	17,28784053		16,10	VIII-28	Sudoměřický potok (Sudomerický potok)
23048			nevyznačený lomový bod v hraniční čáře				hraniční vodní tok	48,85251161	17,28762303		17,20	VIII-28	Sudoměřický potok (Sudomerický potok)
23049			nevyznačený lomový bod v hraniční čáře				hraniční vodní tok	48,85252208	17,28738922		23,13	VIII-28	Sudoměřický potok (Sudomerický potok)
23050			nevyznačený lomový bod v hraniční čáře				hraniční vodní tok	48,85256489	17,28708083		11,52	VIII-28	Sudoměřický potok (Sudomerický potok)
23051			nevyznačený lomový bod v hraniční čáře				hraniční vodní tok	48,85257739	17,28692503		6,98	VIII-28	Sudoměřický potok (Sudomerický potok)
23052			nevyznačený lomový bod v hraniční čáře				hraniční vodní tok	48,85256294	17,28683244		13,06	VIII-28	Sudoměřický potok (Sudomerický potok)
	23/11	C	mezilehlý hraniční znak osazený na českém území	kamenný mezník	kamenná deska			48,85258217	17,28673769	260,45		VIII-28	
23053			nevyznačený lomový bod v hraniční čáře				hraniční vodní tok	48,85255881	17,28665461		22,12	VIII-28	Sudoměřický potok (Sudomerický potok)
23054			nevyznačený lomový bod v hraniční čáře				hraniční vodní tok	48,85259444	17,28635814		19,49	VIII-28	Sudoměřický potok (Sudomerický potok)
23055			nevyznačený lomový bod v hraniční čáře				hraniční vodní tok	48,85263319	17,28609911		22,50	VIII-28	Sudoměřický potok (Sudomerický potok)
	23/12	S	mezilehlý hraniční znak osazený na slovenském území	kamenný mezník	kamenná deska			48,85262953	17,28588028	259,72		VIII-28	
23056			nevyznačený lomový bod v hraniční čáře				hraniční vodní tok	48,85272067	17,28582264		18,21	VIII-28	Sudoměřický potok (Sudomerický potok)
23057			nevyznačený lomový bod v hraniční čáře				hraniční vodní tok	48,85286825	17,28571517		17,71	VIII-28	Sudoměřický potok (Sudomerický potok)
23058			nevyznačený lomový bod v hraniční čáře				hraniční vodní tok	48,85302558	17,28567756		23,26	VIII-28	Sudoměřický potok (Sudomerický potok)
23059			nevyznačený lomový bod v hraniční čáře				hraniční vodní tok	48,85323278	17,28563467		9,39	VIII-28	Sudoměřický potok (Sudomerický potok)
	23/13	C	mezilehlý hraniční znak osazený na českém území	kamenný mezník	kamenná deska			48,85334400	17,28572656	259,85		VIII-28	
23060			nevyznačený lomový bod v hraniční čáře				hraniční vodní tok	48,85326339	17,28551544		10,65	VIII-28	Sudoměřický potok (Sudomerický potok)

POPIS STÁTNÍCH HRANIC A SEZNAM SOUŘADNIC A VÝŠEK

Číslo hraničního bodu	Číslo hraničního znaku na nepřímém vyznačení	Iniciála	Popis vyznačení	Stabilizace povrchová	Stabilizace podzemní	Druh ochrany	Popis průběhu státních hranic k následujícímu hraničnímu bodu	φ ETRS89 (°)	λ ETRS89 (°)	h_{el} elipsoidická výška (m)	Vzdálenost k následujícímu hraničnímu bodu	Číslo hraniční mapy	Poznámky
1	2	3	4	5	6	7	8	9	10	11	12	13	14
23061			nevyznačený lomový bod v hraniční čáře				hraniční vodní tok	48,85333408	17,28541747		17,42	VIII-28	Sudoměřický potok (Sudomerický potok)
23062			nevyznačený lomový bod v hraniční čáře				hraniční vodní tok	48,85332544	17,28518047		7,95	VIII-28	Sudoměřický potok (Sudomerický potok)
23063			nevyznačený lomový bod v hraniční čáře				hraniční vodní tok	48,85334222	17,28507511		9,65	VIII-28	Sudoměřický potok (Sudomerický potok)
	23/14	S	mezilehlý hraniční znak osazený na slovenském území	kamenný mezník	kamenná deska			48,85329903	17,28503319	258,76		VIII-28	
23064			nevyznačený lomový bod v hraniční čáře				hraniční vodní tok	48,85339761	17,28497394		17,54	VIII-28	Sudoměřický potok (Sudomerický potok)
23065			nevyznačený lomový bod v hraniční čáře				hraniční vodní tok	48,85352861	17,28484075		14,01	VIII-28	Sudoměřický potok (Sudomerický potok)
23066			nevyznačený lomový bod v hraniční čáře				hraniční vodní tok	48,85364189	17,28475703		11,08	VIII-28	Sudoměřický potok (Sudomerický potok)
23067			nevyznačený lomový bod v hraniční čáře				hraniční vodní tok	48,85368408	17,28462019		19,55	VIII-28	Sudoměřický potok (Sudomerický potok)
	23/15	C	mezilehlý hraniční znak osazený na českém území	kamenný mezník	kamenná deska			48,85375772	17,28464503	258,31		VIII-28	
23068			nevyznačený lomový bod v hraniční čáře				hraniční vodní tok	48,85370875	17,28435642		10,09	VIII-28	Sudoměřický potok (Sudomerický potok)
	23/16	S	mezilehlý hraniční znak osazený na slovenském území	kamenný mezník	kamenná deska			48,85363781	17,28441394	258,49		VIII-28	
23069			nevyznačený lomový bod v hraniční čáře				hraniční vodní tok	48,85362381	17,28430811		20,82	VIII-28	Sudoměřický potok (Sudomerický potok)
23070			nevyznačený lomový bod v hraniční čáře				hraniční vodní tok	48,85350800	17,28408517		19,76	VIII-28	Sudoměřický potok (Sudomerický potok)
23071			nevyznačený lomový bod v hraniční čáře				hraniční vodní tok	48,85342014	17,28385119		9,41	VIII-28	Sudoměřický potok (Sudomerický potok)
23072			nevyznačený lomový bod v hraniční čáře				hraniční vodní tok	48,85340564	17,28372492		5,51	VIII-28	Sudoměřický potok (Sudomerický potok)
23073			nevyznačený lomový bod v hraniční čáře				hraniční vodní tok	48,85345328	17,28370433		10,90	VIII-28	Sudoměřický potok (Sudomerický potok)
23074			nevyznačený lomový bod v hraniční čáře				hraniční vodní tok	48,85355075	17,28368844		9,82	VIII-28	Sudoměřický potok (Sudomerický potok)
23075			nevyznačený lomový bod v hraniční čáře				hraniční vodní tok	48,85363808	17,28366850		7,96	VIII-28	Sudoměřický potok (Sudomerický potok)

POPIS STÁTNÍCH HRANIC A SEZNAM SOUŘADNIC A VÝŠEK

Číslo hraničního bodu	Číslo hraničního znaku na nepřímém vyznačení	Iniciála	Popis vyznačení	Stabilizace povrchová	Stabilizace podzemní	Druh ochrany	Popis průběhu státních hranic k následujícímu hraničnímu bodu	φ ETRS89 (°)	λ ETRS89 (°)	h_{el} elipsoidická výška (m)	Vzdálenost k následujícímu hraničnímu bodu	Číslo hraniční mapy	Poznámky
1	2	3	4	5	6	7	8	9	10	11	12	13	14
23076			nevyznačený lomový bod v hraniční čáře				hraniční vodní tok	48,85370381	17,28371147		12,37	VIII-28	Sudoměřický potok (Sudomerický potok)
23077			nevyznačený lomový bod v hraniční čáře				hraniční vodní tok	48,85381444	17,28369417		6,96	VIII-28	Sudoměřický potok (Sudomerický potok)
23078			nevyznačený lomový bod v hraniční čáře				hraniční vodní tok	48,85386789	17,28364492		7,89	VIII-28	Sudoměřický potok (Sudomerický potok)
	23/17	C	mezilehlý hraniční znak osazený na českém území	kamenný mezník	kamenná deska			48,85394036	17,28367911	258,99		VIII-28	
23079			nevyznačený lomový bod v hraniční čáře				hraniční vodní tok	48,85391014	17,28355847		9,08	VIII-28	Sudoměřický potok (Sudomerický potok)
23080			nevyznačený lomový bod v hraniční čáře				hraniční vodní tok	48,85396567	17,28346769		16,00	VIII-28	Sudoměřický potok (Sudomerický potok)
23081			nevyznačený lomový bod v hraniční čáře				hraniční vodní tok	48,85402969	17,28327236		8,93	VIII-28	Sudoměřický potok (Sudomerický potok)
	23/18	S	mezilehlý hraniční znak osazený na slovenském území	kamenný mezník	kamenná deska			48,85399300	17,28325300	257,61		VIII-28	
23082			nevyznačený lomový bod v hraniční čáře				hraniční vodní tok	48,85406922	17,28316644		7,81	VIII-28	Sudoměřický potok (Sudomerický potok)
23083			nevyznačený lomový bod v hraniční čáře				hraniční vodní tok	48,85413808	17,28318747		10,16	VIII-28	Sudoměřický potok (Sudomerický potok)
23084			nevyznačený lomový bod v hraniční čáře				hraniční vodní tok	48,85417236	17,28305908		14,56	VIII-28	Sudoměřický potok (Sudomerický potok)
	23/19	C	mezilehlý hraniční znak osazený na českém území	kamenný mezník	kamenná deska			48,85426692	17,28296047	257,97		VIII-28	
23085			nevyznačený lomový bod v hraniční čáře				hraniční vodní tok	48,85420961	17,28286886		7,09	VIII-28	Sudoměřický potok (Sudomerický potok)
23086			nevyznačený lomový bod v hraniční čáře				hraniční vodní tok	48,85424561	17,28278911		13,02	VIII-28	Sudoměřický potok (Sudomerický potok)
23087			nevyznačený lomový bod v hraniční čáře				hraniční vodní tok	48,85431175	17,28264264		16,73	VIII-28	Sudoměřický potok (Sudomerický potok)
	23/20	S	mezilehlý hraniční znak osazený na slovenském území	kamenný mezník	kamenná deska			48,85432325	17,28245186	256,37		VIII-28	
23088			nevyznačený lomový bod v hraniční čáře				hraniční vodní tok	48,85437011	17,28243256		27,88	VIII-28	Sudoměřický potok (Sudomerický potok)
23089			nevyznačený lomový bod v hraniční čáře				hraniční vodní tok	48,85429403	17,28207053		8,32	VIII-28	Sudoměřický potok (Sudomerický potok)

POPIS STÁTNÍCH HRANIC A SEZNAM SOUŘADNIC A VÝŠEK

Číslo hraničního bodu	Číslo hraničního znaku na nepřímém vyznačení	Iniciála	Popis vyznačení	Stabilizace povrchová	Stabilizace podzemní	Druh ochrany	Popis průběhu státních hranic k následujícímu hraničnímu bodu	φ ETRS89 (°)	λ ETRS89 (°)	h_{el} elipsoidická výška (m)	Vzdálenost k následujícímu hraničnímu bodu	Číslo hraniční mapy	Poznámky
1	2	3	4	5	6	7	8	9	10	11	12	13	14
23090			nevyznačený lomový bod v hraniční čáře				hraniční vodní tok	48,85425253	17,28197625		13,78	VIII-28	Sudoměřický potok (Sudomerický potok)
23091			nevyznačený lomový bod v hraniční čáře				hraniční vodní tok	48,85424864	17,28178853		11,60	VIII-28	Sudoměřický potok (Sudomerický potok)
23092			nevyznačený lomový bod v hraniční čáře				hraniční vodní tok	48,85434450	17,28172606		8,91	VIII-28	Sudoměřický potok (Sudomerický potok)
23093			nevyznačený lomový bod v hraniční čáře				hraniční vodní tok	48,85442353	17,28170608		15,75	VIII-28	Sudoměřický potok (Sudomerický potok)
23094			nevyznačený lomový bod v hraniční čáře				hraniční vodní tok	48,85456444	17,28168425		6,69	VIII-28	Sudoměřický potok (Sudomerický potok)
	23/21	C	mezilehlý hraniční znak osazený na českém území	kamenný mezník	kamenná deska			48,85461844	17,28176403	255,64		VIII-28	konec hraničního vodního toku Sudoměřický potok (Sudomerický potok)
23095			nevyznačený lomový bod v hraniční čáře				přímka	48,85462200	17,28171050		6,38	VIII-28	
24		C/S	hlavní hraniční znak osazený v hraniční čáře	kamenný mezník	kamenná deska		přímka	48,85462722	17,28162397	256,52	64,82	VIII-28	konec hraničního vodního toku Sudoměřický potok (Sudomerický potok)
24/1		C/S	mezilehlý hraniční znak osazený v hraniční čáře	kamenný mezník	kamenná deska		přímka	48,85492408	17,28086375	255,67	42,17	VIII-28	
24/2		C/S	mezilehlý hraniční znak osazený v hraniční čáře	kamenný mezník	kamenná deska		přímka	48,85522325	17,28051053	256,03	26,32	VIII-29	
24/3		C/S	mezilehlý hraniční znak osazený v hraniční čáře	kamenný mezník	kamenná deska		přímka	48,85543086	17,28033814	255,43	13,75	VIII-29	
24/4		C/S	mezilehlý hraniční znak osazený v hraniční čáře	kamenný mezník	kamenná deska		přímka	48,85552219	17,28021211	255,37	56,48	VIII-29	
24/5		C/S	mezilehlý hraniční znak osazený v hraniční čáře	kamenný mezník	kamenná deska		přímka	48,85599303	17,27992308	255,44	34,36	VIII-29	
24/6		C/S	mezilehlý hraniční znak osazený v hraniční čáře	kamenný mezník	kamenná deska		přímka	48,85626103	17,27969000	255,44	14,14	VIII-29	
24/7		C/S	mezilehlý hraniční znak osazený v hraniční čáře	kamenný mezník	kamenná deska		přímka	48,85638811	17,27969567	254,23	10,49	VIII-29	
24/8		C/S	mezilehlý hraniční znak osazený v hraniční čáře	kamenný mezník	kamenná deska		přímka	48,85647353	17,27975622	254,38	20,06	VIII-29	
24/9		C/S	mezilehlý hraniční znak osazený v hraniční čáře	kamenný mezník	kamenná deska	ochranná tyč	přímka	48,85658697	17,27996892	254,11	30,90	VIII-29	
24/10		C/S	mezilehlý hraniční znak osazený v hraniční čáře	kamenný mezník	kamenná deska	ochranná tyč	přímka	48,85682356	17,28018986	253,48	114,83	VIII-29	

POPIS STÁTNÍCH HRANIC A SEZNAM SOUŘADNIC A VÝŠEK

Číslo hraničního bodu	Číslo hraničního znaku na nepřímém vyznačení	Iniciála	Popis vyznačení	Stabilizace povrchová	Stabilizace podzemní	Druh ochrany	Popis průběhu státních hranic k následujícímu hraničnímu bodu	φ ETRS89 (°)	λ ETRS89 (°)	h_{el} elipsoidická výška (m)	Vzdálenost k následujícímu hraničnímu bodu	Číslo hraniční mapy	Poznámky
1	2	3	4	5	6	7	8	9	10	11	12	13	14
24/11		C/S	mezilehlý hraniční znak osazený v hraniční čáře	kamenný mezník	kamenná deska	ochranná tyč	přímka	48,85774844	17,27949350	252,01	23,60	VIII-29	
24/12		C/S	mezilehlý hraniční znak osazený v hraniční čáře	kamenný mezník	kamenná deska	ochranná tyč	přímka	48,85785747	17,27976928	251,68	48,31	VIII-29	
24/13		C/S	mezilehlý hraniční znak osazený v hraniční čáře	kamenný mezník	kamenná deska	ochranná tyč	přímka	48,85824247	17,27946442	251,66	55,25	VIII-29	
24/14		C/S	mezilehlý hraniční znak osazený v hraniční čáře	kamenný mezník	kamenná deska	ochranná tyč	přímka	48,85873822	17,27941442	250,72	32,34	VIII-29	
24/15		C/S	mezilehlý hraniční znak osazený v hraniční čáře	kamenný mezník	kamenná deska	ochranná tyč	přímka	48,85877053	17,27897636	250,54	28,42	VIII-29	
25		C/S	hlavní hraniční znak osazený v hraniční čáře	kamenný mezník	kamenná deska	ochranná tyč	přímka	48,85870169	17,27860339	251,77	51,24	VIII-29	
25/1		C/S	mezilehlý hraniční znak osazený v hraniční čáře	kamenný mezník	kamenná deska	ochranná tyč	přímka	48,85916247	17,27859883	250,31	90,66	VIII-29	
25/2		C/S	mezilehlý hraniční znak osazený v hraniční čáře	kamenný mezník	kamenná deska	ochranná tyč	přímka	48,85980381	17,27783594	249,29	52,63	VIII-29	
25/3		C/S	mezilehlý hraniční znak osazený v hraniční čáře	kamenný mezník	kamenná deska	ochranná tyč	přímka	48,86017089	17,27828881	248,56	28,51	VIII-29	
25/4		C/S	mezilehlý hraniční znak osazený v hraniční čáře	kamenný mezník	kamenná deska	ochranná tyč	přímka	48,86030619	17,27795858	248,51	38,89	VIII-29	
25/5		C/S	mezilehlý hraniční znak osazený v hraniční čáře	kamenný mezník	kamenná deska	ochranná tyč	přímka	48,86045075	17,27747594	247,50	25,59	VIII-29	
25/6		C/S	mezilehlý hraniční znak osazený v hraniční čáře	kamenný mezník	kamenná deska	ochranná tyč	přímka	48,86051664	17,27714178	247,64	16,24	VIII-30	
25/7		C/S	mezilehlý hraniční znak osazený v hraniční čáře	kamenný mezník	kamenná deska	ochranná tyč	přímka	48,86053431	17,27692194	247,27	18,36	VIII-30	
25/8		C/S	mezilehlý hraniční znak osazený v hraniční čáře	kamenný mezník	kamenná deska	ochranná tyč	přímka	48,86054825	17,27667267	247,17	27,21	VIII-30	
25/9		C/S	mezilehlý hraniční znak osazený v hraniční čáře	kamenný mezník	kamenná deska	ochranná tyč	přímka	48,86068083	17,27636100	246,81	20,64	VIII-30	
25/10		C/S	mezilehlý hraniční znak osazený v hraniční čáře	kamenný mezník	kamenná deska	ochranná tyč	přímka	48,86078033	17,27612306	246,53	22,29	VIII-30	
25/11		C/S	mezilehlý hraniční znak osazený v hraniční čáře	kamenný mezník	kamenná deska	ochranná tyč	přímka	48,86087544	17,27585575	246,07	18,04	VIII-30	
25/12		C/S	mezilehlý hraniční znak osazený v hraniční čáře	kamenný mezník	kamenná deska	ochranná tyč	přímka	48,86095903	17,27564506	246,05	47,18	VIII-30	

POPIS STÁTNÍCH HRANIC A SEZNAM SOUŘADNIC A VÝŠEK

Číslo hraničního bodu	Číslo hraničního znaku na nepřímém vyznačení	Iniciála	Popis vyznačení	Stabilizace povrchová	Stabilizace podzemní	Druh ochrany	Popis průběhu státních hranic k následujícímu hraničnímu bodu	φ ETRS89 (°)	λ ETRS89 (°)	h_{el} elipsoidická výška (m)	Vzdálenost k následujícímu hraničnímu bodu	Číslo hraniční mapy	Poznámky
1	2	3	4	5	6	7	8	9	10	11	12	13	14
25/13		C/S	mezilehlý hraniční znak osazený v hraniční čáře	kamenný mezník	kamenná deska	ochranná tyč	přímka	48,86066494	17,27518158	245,81	19,57	VIII-30	
25/14		C/S	mezilehlý hraniční znak osazený v hraniční čáře	kamenný mezník	kamenná deska	ochranná tyč	přímka	48,86063119	17,27491981	245,52	19,58	VIII-30	
25/15		C/S	mezilehlý hraniční znak osazený v hraniční čáře	kamenný mezník	kamenná deska	ochranná tyč	přímka	48,86062614	17,27465303	245,27	39,05	VIII-30	
25/16		C/S	mezilehlý hraniční znak osazený v hraniční čáře	kamenný mezník	kamenná deska	ochranná tyč	přímka	48,86051617	17,27414772	244,71	26,93	VIII-30	
25/17		C/S	mezilehlý hraniční znak osazený v hraniční čáře	kamenný mezník	kamenná deska	ochranná tyč	přímka	48,86035319	17,27387617	244,77	7,27	VIII-30	
25/18		C/S	mezilehlý hraniční znak osazený v hraniční čáře	kamenný mezník	kamenná deska	ochranná tyč	přímka	48,86039508	17,27380017	244,74	18,14	VIII-30	
25/19		C/S	mezilehlý hraniční znak osazený v hraniční čáře	kamenný mezník	kamenná deska	ochranná tyč	přímka	48,86055622	17,27376117	244,70	26,92	VIII-30	
25/20		C/S	mezilehlý hraniční znak osazený v hraniční čáře	kamenný mezník	kamenná deska	ochranná tyč	přímka	48,86078125	17,27389633	244,20	18,55	VIII-30	
25/21		C/S	mezilehlý hraniční znak osazený v hraniční čáře	kamenný mezník	kamenná deska	ochranná tyč	přímka	48,86093094	17,27400781	244,10	12,25	VIII-30	
25/22		C/S	mezilehlý hraniční znak osazený v hraniční čáře	kamenný mezník	kamenná deska	ochranná tyč	přímka	48,86098967	17,27386656	244,22	22,61	VIII-30	
25/23		C/S	mezilehlý hraniční znak osazený v hraniční čáře	kamenný mezník	kamenná deska	ochranná tyč	přímka	48,86083853	17,27366050	244,27	36,14	VIII-30	
25/24		C/S	mezilehlý hraniční znak osazený v hraniční čáře	kamenný mezník	kamenná deska	ochranná tyč	přímka	48,86108658	17,27334225	243,71	33,22	VIII-30	
25/25		C/S	mezilehlý hraniční znak osazený v hraniční čáře	kamenný mezník	kamenná deska	ochranná tyč	přímka	48,86130631	17,27303536	243,66	14,14	VIII-30	
25/26		C/S	mezilehlý hraniční znak osazený v hraniční čáře	kamenný mezník	kamenná deska	ochranná tyč	přímka	48,86138842	17,27288825	243,63	48,38	VIII-30	
25/27		C/S	mezilehlý hraniční znak osazený v hraniční čáře	kamenný mezník	kamenná deska	ochranná tyč	přímka	48,86159689	17,27230944	242,67	23,15	VIII-30	
25/28		C/S	mezilehlý hraniční znak osazený v hraniční čáře	kamenný mezník	kamenná deska	ochranná tyč	přímka	48,86175592	17,27210581	242,54	33,55	VIII-30	
25/29		C/S	mezilehlý hraniční znak osazený v hraniční čáře	kamenný mezník	kamenná deska	ochranná tyč	přímka	48,86176589	17,27164875	241,99	14,49	VIII-30	
25/30		C/S	mezilehlý hraniční znak osazený v hraniční čáře	kamenný mezník	kamenná deska	ochranná tyč	přímka	48,86170464	17,27147450	241,94	12,91	VIII-30	

POPIS STÁTNÍCH HRANIC A SEZNAM SOUŘADNIC A VÝŠEK

Číslo hraničního bodu	Číslo hraničního znaku na nepřímém vznačení	Iniciála	Popis vyznačení	Stabilizace povrchová	Stabilizace podzemní	Druh ochrany	Popis průběhu státních hranic k následujícímu hraničnímu bodu	φ ETRS89 (°)	λ ETRS89 (°)	h_{el} elipsoidická výška (m)	Vzdálenost k následujícímu hraničnímu bodu	Číslo hraniční mapy	Poznámky
1	2	3	4	5	6	7	8	9	10	11	12	13	14
25/31		C/S	mezilehlý hraniční znak osazený v hraniční čáře	kamenný mezník	kamenná deska	ochranná tyč	přímka	48,86162156	17,27135153	241,79	5,12	VIII-30	
25/32		C/S	mezilehlý hraniční znak osazený v hraniční čáře	kamenný mezník	kamenná deska	ochranná tyč	přímka	48,86161800	17,27128181	241,77	19,06	VIII-30	
25/33		C/S	mezilehlý hraniční znak osazený v hraniční čáře	kamenný mezník	kamenná deska	ochranná tyč	přímka	48,86152039	17,27106836	241,56	15,02	VIII-30	
25/34		C/S	mezilehlý hraniční znak osazený v hraniční čáře	kamenný mezník	kamenná deska	ochranná tyč	přímka	48,86161497	17,27092244	241,54	52,73	VIII-30	
25/35		C/S	mezilehlý hraniční znak osazený v hraniční čáře	kamenný mezník	kamenná deska	ochranná tyč	přímka	48,86172889	17,27022478	241,40	34,70	VIII-30	
25/36		C/S	mezilehlý hraniční znak osazený v hraniční čáře	kamenný mezník	kamenná deska	ochranná tyč	přímka	48,86174197	17,26975217	240,78	27,36	VIII-30	
25/37		C/S	mezilehlý hraniční znak osazený v hraniční čáře	kamenný mezník	kamenná deska	ochranná tyč	přímka	48,86155708	17,26950625	240,52	13,51	VIII-30	
25/38		C/S	mezilehlý hraniční znak osazený v hraniční čáře	kamenný mezník	kamenná deska	ochranná tyč	přímka	48,86160994	17,26934042	240,37	35,17	VIII-30	
25/39		C/S	mezilehlý hraniční znak osazený v hraniční čáře	kamenný mezník	kamenná deska		přímka	48,86169472	17,26887875	239,91	30,02	VIII-30	
25/40		C/S	mezilehlý hraniční znak osazený v hraniční čáře	kamenný mezník	kamenná deska		přímka	48,86146131	17,26867283	239,88	44,58	VIII-30	
26		C/S	hlavní hraniční znak osazený v hraniční čáře	kamenný mezník	kamenná deska		přímka	48,86133569	17,26809581	238,01	24,97	VIII-30	
26/1		C/S	mezilehlý hraniční znak osazený v hraniční čáře	kamenný mezník	kamenná deska		přímka	48,86115622	17,26830056	239,12	10,95	VIII-30	
26/2		C/S	mezilehlý hraniční znak osazený v hraniční čáře	kamenný mezník	kamenná deska		přímka	48,86105833	17,26828464	238,69	14,96	VIII-30	
26/3		C/S	mezilehlý hraniční znak osazený v hraniční čáře	kamenný mezník	kamenná deska		přímka	48,86092711	17,26823983	239,27	12,76	VIII-30	
26/4		C/S	mezilehlý hraniční znak osazený v hraniční čáře	kamenný mezník	kamenná deska		přímka	48,86082758	17,26815353	239,85	6,10	VIII-30	
26/5		C/S	mezilehlý hraniční znak osazený v hraniční čáře	kamenný mezník	kamenná deska		přímka	48,86079683	17,26808458	239,36	20,04	VIII-30	
26/6		C/S	mezilehlý hraniční znak osazený v hraniční čáře	kamenný mezník	kamenná deska		přímka	48,86065386	17,26791822	239,99	14,53	VIII-30	
26/7		C/S	mezilehlý hraniční znak osazený v hraniční čáře	kamenný mezník	kamenná deska		přímka	48,86059856	17,26773872	240,05	6,55	VIII-30	

POPIS STÁTNÍCH HRANIC A SEZNAM SOUŘADNIC A VÝŠEK

Číslo hraničního bodu	Číslo hraničního znaku na nepřímém vyznačení	Iniciála	Popis vyznačení	Stabilizace povrchová	Stabilizace podzemní	Druh ochrany	Popis průběhu státních hranic k následujícímu hraničnímu bodu	φ ETRS89 (°)	λ ETRS89 (°)	h_{el} elipsoidická výška (m)	Vzdálenost k následujícímu hraničnímu bodu	Číslo hraniční mapy	Poznámky
1	2	3	4	5	6	7	8	9	10	11	12	13	14
26/8		C/S	mezilehlý hraniční znak osazený v hraniční čáře	kamenný mezník	kamenná deska		přímka	48,86059803	17,26764950	239,71	23,03	VIII-30	
26/9		C/S	mezilehlý hraniční znak osazený v hraniční čáře	kamenný mezník	kamenná deska		přímka	48,86066375	17,26735189	237,06	16,63	VIII-30	
26/10		C/S	mezilehlý hraniční znak osazený v hraniční čáře	kamenný mezník	kamenná deska		přímka	48,86071239	17,26713750	236,78	7,28	VIII-30	
26/11		C/S	mezilehlý hraniční znak osazený v hraniční čáře	kamenný mezník	kamenná deska		přímka	48,86074333	17,26705014	236,87	38,23	VIII-30	
26/12		C/S	mezilehlý hraniční znak osazený v hraniční čáře	kamenný mezník	kamenná deska		přímka	48,86046625	17,26674153	238,29	16,98	VIII-31	
26/13		C/S	mezilehlý hraniční znak osazený v hraniční čáře	kamenný mezník	kamenná deska		přímka	48,86043381	17,26651531	237,93	46,37	VIII-31	
26/14		C/S	mezilehlý hraniční znak osazený v hraniční čáře	kamenný mezník	kamenná deska		přímka	48,86018089	17,26601300	239,64	35,53	VIII-31	
26/15		C/S	mezilehlý hraniční znak osazený v hraniční čáře	kamenný mezník	kamenná deska		přímka	48,85998333	17,26563231	241,74	22,07	VIII-31	
26/16		C/S	mezilehlý hraniční znak osazený v hraniční čáře	kamenný mezník	kamenná deska		přímka	48,86008147	17,26537092	239,25	11,90	VIII-31	
26/17		C/S	mezilehlý hraniční znak osazený v hraniční čáře	kamenný mezník	kamenná deska	ochranná tyč	přímka	48,86016767	17,26546700	237,98	19,61	VIII-31	
26/18		C/S	mezilehlý hraniční znak osazený v hraniční čáře	kamenný mezník	kamenná deska	ochranná tyč	přímka	48,86026078	17,26523997	237,67	6,93	VIII-31	
26/19		C/S	mezilehlý hraniční znak osazený v hraniční čáře	kamenný mezník	kamenná deska	ochranná tyč	přímka	48,86031603	17,26528319	237,68	15,25	VIII-31	
26/20		C/S	mezilehlý hraniční znak osazený v hraniční čáře	kamenný mezník	kamenná deska	ochranná tyč	přímka	48,86040286	17,26512225	236,83	17,37	VIII-31	
26/21		C/S	mezilehlý hraniční znak osazený v hraniční čáře	kamenný mezník	kamenná deska	ochranná tyč	přímka	48,86031519	17,26492611	237,41	12,18	VIII-31	
26/22		C/S	mezilehlý hraniční znak osazený v hraniční čáře	kamenný mezník	kamenná deska	ochranná tyč	přímka	48,86024436	17,26479958	236,58	8,64	VIII-31	
26/23		C/S	mezilehlý hraniční znak osazený v hraniční čáře	kamenný mezník	kamenná deska	ochranná tyč	přímka	48,86020681	17,26469647	237,16	32,94	VIII-31	
26/24		C/S	mezilehlý hraniční znak osazený v hraniční čáře	kamenný mezník	kamenná deska	ochranná tyč	přímka	48,86016564	17,26425194	236,78	50,90	VIII-31	
26/25		C/S	mezilehlý hraniční znak osazený v hraniční čáře	kamenný mezník	kamenná deska	ochranná tyč	přímka	48,85977117	17,26390017	237,11	20,97	VIII-31	

POPIS STÁTNÍCH HRANIC A SEZNAM SOUŘADNIC A VÝŠEK

Číslo hraničního bodu	Číslo hraničního znaku na nepřímém vyznačení	Iniciála	Popis vyznačení	Stabilizace povrchová	Stabilizace podzemní	Druh ochrany	Popis průběhu státních hranic k následujícímu hraničnímu bodu	φ ETRS89 (°)	λ ETRS89 (°)	h_{el} elipsoidická výška (m)	Vzdálenost k následujícímu hraničnímu bodu	Číslo hraniční mapy	Poznámky
1	2	3	4	5	6	7	8	9	10	11	12	13	14
26/26		C/S	mezilehlý hraniční znak osazený v hraniční čáře	kamenný mezník	kamenná deska	ochranná tyč	přímka	48,85984367	17,26363619	236,51	22,59	VIII-31	
26/27		C/S	mezilehlý hraniční znak osazený v hraniční čáře	kamenný mezník	kamenná deska		přímka	48,86002153	17,26378511	236,50	58,10	VIII-31	
26/28		C/S	mezilehlý hraniční znak osazený v hraniční čáře	kamenný mezník	kamenná deska		přímka	48,86049903	17,26410647	232,57	17,48	VIII-31	
26/29		C/S	mezilehlý hraniční znak osazený v hraniční čáře	kamenný mezník	kamenná deska		přímka	48,86060903	17,26393617	232,42	72,31	VIII-31	
26/30		C/S	mezilehlý hraniční znak osazený v hraniční čáře	kamenný mezník	kamenná deska		přímka	48,86080711	17,26299744	235,39	40,23	VIII-31	
26/31		C/S	mezilehlý hraniční znak osazený v hraniční čáře	kamenný mezník	kamenná deska		přímka	48,86046725	17,26280925	231,94	10,54	VIII-31	
26/32		C/S	mezilehlý hraniční znak osazený v hraniční čáře	kamenný mezník	kamenná deska		přímka	48,86038411	17,26274058	231,19	30,69	VIII-31	
26/33		C/S	mezilehlý hraniční znak osazený v hraniční čáře	kamenný mezník	kamenná deska		přímka	48,86012800	17,26258439	233,30	26,25	VIII-31	
27		C/S	hlavní hraniční znak osazený v hraniční čáře	kamenný mezník	kamenná deska		přímka	48,86003853	17,26225322	236,53	20,49	VIII-31	
27/1		C/S	mezilehlý hraniční znak osazený v hraniční čáře	kamenný mezník	kamenná deska		přímka	48,86014094	17,26202100	235,94	15,33	VIII-31	
27/2		C/S	mezilehlý hraniční znak osazený v hraniční čáře	kamenný mezník	kamenná deska		přímka	48,86023097	17,26186261	234,90	17,92	VIII-31	
27/3		C/S	mezilehlý hraniční znak osazený v hraniční čáře	kamenný mezník	kamenná deska		přímka	48,86036839	17,26173494	234,52	33,81	VIII-31	
27/4		C/S	mezilehlý hraniční znak osazený v hraniční čáře	kamenný mezník	kamenná deska		přímka	48,86048706	17,26131069	234,42	11,24	VIII-31	
27/5		C/S	mezilehlý hraniční znak osazený v hraniční čáře	kamenný mezník	kamenná deska	ochranná tyč	přímka	48,86038864	17,26127611	234,44	12,06	VIII-31	
27/6		C/S	mezilehlý hraniční znak osazený v hraniční čáře	kamenný mezník	kamenná deska	ochranná tyč	přímka	48,86029503	17,26119286	235,10	25,00	VIII-31	
27/7		C/S	mezilehlý hraniční znak osazený v hraniční čáře	kamenný mezník	kamenná deska	ochranná tyč	přímka	48,86038947	17,26088372	234,94	21,60	VIII-31	
27/8		C/S	mezilehlý hraniční znak osazený v hraniční čáře	kamenný mezník	kamenná deska		přímka	48,86057128	17,26098753	234,04	23,69	VIII-31	
27/9		C/S	mezilehlý hraniční znak osazený v hraniční čáře	kamenný mezník	kamenná deska	ochranná tyč	přímka	48,86070394	17,26073481	233,37	32,39	VIII-31	

POPIS STÁTNÍCH HRANIC A SEZNAM SOUŘADNIC A VÝŠEK

Číslo hraničního bodu	Číslo hraničního znaku na nepřímém vyznačení	Iniciála	Popis vyznačení	Stabilizace povrchová	Stabilizace podzemní	Druh ochrany	Popis průběhu státních hranic k následujícímu hraničnímu bodu	φ ETRS89 (°)	λ ETRS89 (°)	h_{el} elipsoidická výška (m)	Vzdálenost k následujícímu hraničnímu bodu	Číslo hraniční mapy	Poznámky
1	2	3	4	5	6	7	8	9	10	11	12	13	14
27/10		C/S	mezilehlý hraniční znak osazený v hraniční čáře	kamenný mezník	kamenná deska	ochranná tyč	přímka	48,86043878	17,26055236	234,42	13,64	VIII-31	
27/11		C/S	mezilehlý hraniční znak osazený v hraniční čáře	kamenný mezník	kamenná deska	ochranná tyč	přímka	48,86037764	17,26039108	234,47	7,57	VIII-31	
27/12		C/S	mezilehlý hraniční znak osazený v hraniční čáře	kamenný mezník	kamenná deska	ochranná tyč	přímka	48,86038297	17,26028825	234,00	4,86	VIII-31	
27/13		C/S	mezilehlý hraniční znak osazený v hraniční čáře	kamenný mezník	kamenná deska	ochranná tyč	přímka	48,86038972	17,26022289	233,95	25,23	VIII-31	
27/14		C/S	mezilehlý hraniční znak osazený v hraniční čáře	kamenný mezník	kamenná deska	ochranná tyč	přímka	48,86046203	17,25989678	234,38	24,82	VIII-31	
27/15		C/S	mezilehlý hraniční znak osazený v hraniční čáře	kamenný mezník	kamenná deska	ochranná tyč	přímka	48,86066903	17,26002319	232,58	13,45	VIII-31	
27/16		C/S	mezilehlý hraniční znak osazený v hraniční čáře	kamenný mezník	kamenná deska	ochranná tyč	přímka	48,86074506	17,25988069	232,70	16,15	VIII-31	
27/17		C/S	mezilehlý hraniční znak osazený v hraniční čáře	kamenný mezník	kamenná deska	ochranná tyč	přímka	48,86083475	17,25970764	232,65	25,18	VIII-31	
27/18		C/S	mezilehlý hraniční znak osazený v hraniční čáře	kamenný mezník	kamenná deska		přímka	48,86105189	17,25980511	232,65	24,02	VIII-31	
27/19		C/S	mezilehlý hraniční znak osazený v hraniční čáře	kamenný mezník	kamenná deska		přímka	48,86121742	17,25959475	232,47	15,10	VIII-31	
27/20		C/S	mezilehlý hraniční znak osazený v hraniční čáře	kamenný mezník	kamenná deska	ochranná tyč	přímka	48,86109083	17,25952044	232,95	16,16	VIII-31	
27/21		C/S	mezilehlý hraniční znak osazený v hraniční čáře	kamenný mezník	kamenná deska	ochranná tyč	přímka	48,86095439	17,25944472	233,09	8,60	VIII-31	
27/22		C/S	mezilehlý hraniční znak osazený v hraniční čáře	kamenný mezník	kamenná deska	ochranná tyč	přímka	48,86098392	17,25933642	233,00	8,34	VIII-31	
27/23		C/S	mezilehlý hraniční znak osazený v hraniční čáře	kamenný mezník	kamenná deska	ochranná tyč	přímka	48,86091633	17,25928719	233,11	13,03	VIII-31	
27/24		C/S	mezilehlý hraniční znak osazený v hraniční čáře	kamenný mezník	kamenná deska	ochranná tyč	přímka	48,86096381	17,25912497	233,04	20,55	VIII-31	
27/25		C/S	mezilehlý hraniční znak osazený v hraniční čáře	kamenný mezník	kamenná deska	ochranná tyč	přímka	48,86081664	17,25895544	233,24	22,84	VIII-31	
27/26		C/S	mezilehlý hraniční znak osazený v hraniční čáře	kamenný mezník	kamenná deska	ochranná tyč	přímka	48,86087864	17,25865861	232,99	12,25	VIII-31	
27/27		C/S	mezilehlý hraniční znak osazený v hraniční čáře	kamenný mezník	kamenná deska	ochranná tyč	přímka	48,86085553	17,25849536	233,11	27,53	VIII-31	

POPIS STÁTNÍCH HRANIC A SEZNAM SOUŘADNIC A VÝŠEK

Číslo hraničního bodu	Číslo hraničního znaku na nepřímém vyznačení	Iniciála	Popis vyznačení	Stabilizace povrchová	Stabilizace podzemní	Druh ochrany	Popis průběhu státních hranic k následujícímu hraničnímu bodu	φ ETRS89 (°)	λ ETRS89 (°)	h_{el} elipsoidická výška (m)	Vzdálenost k následujícímu hraničnímu bodu	Číslo hraniční mapy	Poznámky
1	2	3	4	5	6	7	8	9	10	11	12	13	14
27/28		C/S	mezilehlý hraniční znak osazený v hraniční čáře	kamenný mezník	kamenná deska	ochranná tyč	přímka	48,86091458	17,25813111	232,57	18,18	VIII-31	
27/29		C/S	mezilehlý hraniční znak osazený v hraniční čáře	kamenný mezník	kamenná deska	ochranná tyč	přímka	48,86105833	17,25824939	231,94	9,26	VIII-31	
27/30		C/S	mezilehlý hraniční znak osazený v hraniční čáře	kamenný mezník	kamenná deska	ochranná tyč	přímka	48,86114072	17,25826583	232,12	11,31	VIII-31	
27/31		C/S	mezilehlý hraniční znak osazený v hraniční čáře	kamenný mezník	kamenná deska	ochranná tyč	přímka	48,86124069	17,25823706	232,13	17,03	VIII-31	
27/32		C/S	mezilehlý hraniční znak osazený v hraniční čáře	kamenný mezník	kamenná deska	ochranná tyč	přímka	48,86138636	17,25830892	231,84	26,37	VIII-31	
27/33		C/S	mezilehlý hraniční znak osazený v hraniční čáře	kamenný mezník	kamenná deska	ochranná tyč	přímka	48,86153533	17,25802939	231,55	16,13	VIII-31	
27/34		C/S	mezilehlý hraniční znak osazený v hraniční čáře	kamenný mezník	kamenná deska	ochranná tyč	přímka	48,86166258	17,25813519	231,34	12,39	VIII-31	
27/35		C/S	mezilehlý hraniční znak osazený v hraniční čáře	kamenný mezník	kamenná deska	ochranná tyč	přímka	48,86174025	17,25801397	231,24	27,58	VIII-31	
27/36		C/S	mezilehlý hraniční znak osazený v hraniční čáře	kamenný mezník	kamenná deska	ochranná tyč	přímka	48,86194822	17,25780928	231,05	4,21	VIII-31	
27/37		C/S	mezilehlý hraniční znak osazený v hraniční čáře	kamenný mezník	kamenná deska	ochranná tyč	přímka	48,86197794	17,25784475	231,01	31,07	VIII-31	
27/38		C/S	mezilehlý hraniční znak osazený v hraniční čáře	kamenný mezník	kamenná deska	ochranná tyč	přímka	48,86218736	17,25756453	230,78	21,12	VIII-31	
27/39		C/S	mezilehlý hraniční znak osazený v hraniční čáře	kamenný mezník	kamenná deska	ochranná tyč	přímka	48,86203414	17,25739444	230,98	11,41	VIII-31	
27/40		C/S	mezilehlý hraniční znak osazený v hraniční čáře	kamenný mezník	kamenná deska	ochranná tyč	přímka	48,86208681	17,25726086	230,60	26,87	VIII-31	
27/41		C/S	mezilehlý hraniční znak osazený v hraniční čáře	kamenný mezník	kamenná deska	ochranná tyč	přímka	48,86189108	17,25704608	230,47	24,43	VIII-31	
27/42		C/S	mezilehlý hraniční znak osazený v hraniční čáře	kamenný mezník	kamenná deska	ochranná tyč	přímka	48,86201364	17,25676964	230,32	7,53	VIII-31	
27/43		C/S	mezilehlý hraniční znak osazený v hraniční čáře	kamenný mezník	kamenná deska	ochranná tyč	přímka	48,86195808	17,25671114	230,28	5,70	VIII-31	
27/44		C/S	mezilehlý hraniční znak osazený v hraniční čáře	kamenný mezník	kamenná deska	ochranná tyč	přímka	48,86198667	17,25664647	230,43	71,38	VIII-31	
27/45		C/S	mezilehlý hraniční znak osazený v hraniční čáře	kamenný mezník	kamenná deska	ochranná tyč	přímka	48,86146981	17,25606936	230,32	48,97	VIII-32	

POPIS STÁTNÍCH HRANIC A SEZNAM SOUŘADNIC A VÝŠEK

Číslo hraničního bodu	Číslo hraničního znaku na nepřímém vyznačení	Iničiála	Popis vyznačení	Stabilizace povrchová	Stabilizace podzemní	Druh ochrany	Popis průběhu státních hranic k následujícímu hraničnímu bodu	φ ETRS89 (°)	λ ETRS89 (°)	h_{el} elipsoidická výška (m)	Vzdálenost k následujícímu hraničnímu bodu	Číslo hraniční mapy	Poznámky
1	2	3	4	5	6	7	8	9	10	11	12	13	14
27/46		C/S	mezilehlý hraniční znak osazený v hraniční čáře	kamenný mezník	kamenná deska	ochranná tyč	přímka	48,86167886	17,25548189	229,80	108,18	VIII-32	
27/47		C/S	mezilehlý hraniční znak osazený v hraniční čáře	kamenný mezník	kamenná deska	ochranná tyč	přímka	48,86205303	17,25412064	228,92	48,43	VIII-32	
27/48		C/S	mezilehlý hraniční znak osazený v hraniční čáře	kamenný mezník	kamenná deska	ochranná tyč	přímka	48,86219914	17,25349881	228,85	94,24	VIII-32	
27/49		C/S	mezilehlý hraniční znak osazený v hraniční čáře	kamenný mezník	kamenná deska	betonová skruž	přímka	48,86275150	17,25252456	228,02	16,96	VIII-32	
28		C/S	hlavní hraniční znak osazený v hraniční čáře	kamenný mezník	kamenná deska		přímka	48,86290269	17,25249483	228,10	42,74	VIII-32	
28/1		C/S	mezilehlý hraniční znak osazený v hraniční čáře	kamenný mezník	kamenná deska		přímka	48,86322172	17,25216983	226,91	49,94	VIII-32	
28/2		C/S	mezilehlý hraniční znak osazený v hraniční čáře	kamenný mezník	kamenná deska	ochranná tyč	přímka	48,86362256	17,25186269	225,81	35,21	VIII-32	
28/3		C/S	mezilehlý hraniční znak osazený v hraniční čáře	kamenný mezník	kamenná deska	ochranná tyč	přímka	48,86338464	17,25154592	226,87	87,21	VIII-32	
28/4		C/S	mezilehlý hraniční znak osazený v hraniční čáře	kamenný mezník	kamenná deska	ochranná tyč	přímka	48,86390386	17,25065506	225,81	116,45	VIII-32	
28/5		C/S	mezilehlý hraniční znak osazený v hraniční čáře	kamenný mezník	kamenná deska	ochranná tyč	přímka	48,86481636	17,24987606	224,27	30,90	VIII-32	
28/6		C/S	mezilehlý hraniční znak osazený v hraniční čáře	kamenný mezník	kamenná deska	ochranná tyč	přímka	48,86503311	17,24961253	223,94	45,73	VIII-32	
28/7		C/S	mezilehlý hraniční znak osazený v hraniční čáře	kamenný mezník	kamenná deska	ochranná tyč	přímka	48,86535278	17,25000467	223,53	40,45	VIII-32	
28/8		C/S	mezilehlý hraniční znak osazený v hraniční čáře	kamenný mezník	kamenná deska	ochranná tyč	přímka	48,86554314	17,24953486	223,33	29,69	VIII-32	
28/9		C/S	mezilehlý hraniční znak osazený v hraniční čáře	kamenný mezník	kamenná deska	ochranná tyč	přímka	48,86570178	17,24920933	223,04	11,54	VIII-33	
28/10		C/S	mezilehlý hraniční znak osazený v hraniční čáře	kamenný mezník	kamenná deska	ochranná tyč	přímka	48,86578878	17,24929547	223,09	19,42	VIII-33	
28/11		C/S	mezilehlý hraniční znak osazený v hraniční čáře	kamenný mezník	kamenná deska	ochranná tyč	přímka	48,86589922	17,24909044	222,54	4,57	VIII-33	
28/12		C/S	mezilehlý hraniční znak osazený v hraniční čáře	kamenný mezník	kamenná deska	ochranná tyč	přímka	48,86593586	17,24911861	222,73	31,76	VIII-33	
28/13		C/S	mezilehlý hraniční znak osazený v hraniční čáře	kamenný mezník	kamenná deska	ochranná tyč	přímka	48,86610786	17,24877306	222,46	27,43	VIII-33	

POPIS STÁTNÍCH HRANIC A SEZNAM SOUŘADNIC A VÝŠEK

Číslo hraničního bodu	Číslo hraničního znaku na nepřímém vyznačení	Iniciála	Popis vyznačení	Stabilizace povrchová	Stabilizace podzemní	Druh ochrany	Popis průběhu státních hranic k následujícímu hraničnímu bodu	φ ETRS89 (°)	λ ETRS89 (°)	h_{el} elipsoidická výška (m)	Vzdálenost k následujícímu hraničnímu bodu	Číslo hraniční mapy	Poznámky
1	2	3	4	5	6	7	8	9	10	11	12	13	14
28/14		C/S	mezilehlý hraniční znak osazený v hraniční čáře	kamenný mezník	kamenná deska	ochranná tyč	přímka	48,86591381	17,24854231	222,50	32,36	VIII-33	
29		C/S	hlavní hraniční znak osazený v hraniční čáře	kamenný mezník	kamenná deska	ochranná tyč	přímka	48,86575353	17,24817417	222,40	43,21	VIII-33	
29/1		C/S	mezilehlý hraniční znak osazený v hraniční čáře	kamenný mezník	kamenná deska	ochranná tyč	přímka	48,86600867	17,24772964	221,60	71,76	VIII-33	
29/2		C/S	mezilehlý hraniční znak osazený v hraniční čáře	kamenný mezník	kamenná deska	ochranná tyč	přímka	48,86645436	17,24702250	221,23	42,20	VIII-33	
29/3		C/S	mezilehlý hraniční znak osazený v hraniční čáře	kamenný mezník	kamenná deska	ochranná tyč	přímka	48,86666736	17,24654628	220,90	42,10	VIII-33	
29/4		C/S	mezilehlý hraniční znak osazený v hraniční čáře	kamenný mezník	kamenná deska	ochranná tyč	přímka	48,86700308	17,24681161	220,45	35,95	VIII-33	
29/5		C/S	mezilehlý hraniční znak osazený v hraniční čáře	kamenný mezník	kamenná deska	ochranná tyč	přímka	48,86716019	17,24638336	220,21	24,65	VIII-33	
29/6		C/S	mezilehlý hraniční znak osazený v hraniční čáře	kamenný mezník	kamenná deska	ochranná tyč	přímka	48,86735825	17,24653419	219,79	36,12	VIII-33	
29/7		C/S	mezilehlý hraniční znak osazený v hraniční čáře	kamenný mezník	kamenná deska	ochranná tyč	přímka	48,86754383	17,24613019	219,76	32,59	VIII-33	
29/8		C/S	mezilehlý hraniční znak osazený v hraniční čáře	kamenný mezník	kamenná deska	ochranná tyč	přímka	48,86769039	17,24574544	219,49	20,01	VIII-33	
29/9		C/S	mezilehlý hraniční znak osazený v hraniční čáře	kamenný mezník	kamenná deska	ochranná tyč	přímka	48,86773250	17,24548017	219,32	12,60	VIII-33	
29/10		C/S	mezilehlý hraniční znak osazený v hraniční čáře	kamenný mezník	kamenná deska	ochranná tyč	přímka	48,86764042	17,24538003	219,09	21,56	VIII-33	
29/11		C/S	mezilehlý hraniční znak osazený v hraniční čáře	kamenný mezník	kamenná deska	ochranná tyč	přímka	48,86766839	17,24508908	218,94	42,37	VIII-33	
29/12		C/S	mezilehlý hraniční znak osazený v hraniční čáře	kamenný mezník	kamenná deska	ochranná tyč	přímka	48,86768947	17,24451258	218,61	11,41	VIII-33	
29/13		C/S	mezilehlý hraniční znak osazený v hraniční čáře	kamenný mezník	kamenná deska	ochranná tyč	přímka	48,86764928	17,24436953	218,49	10,17	VIII-33	
29/14		C/S	mezilehlý hraniční znak osazený v hraniční čáře	kamenný mezník	kamenná deska	ochranná tyč	přímka	48,86758486	17,24427100	218,48	10,47	VIII-33	
29/15		C/S	mezilehlý hraniční znak osazený v hraniční čáře	kamenný mezník	kamenná deska	ochranná tyč	přímka	48,86759328	17,24412889	218,42	16,09	VIII-33	
29/16		C/S	mezilehlý hraniční znak osazený v hraniční čáře	kamenný mezník	kamenná deska	ochranná tyč	přímka	48,86765656	17,24393161	218,18	30,78	VIII-33	

POPIS STÁTNÍCH HRANIC A SEZNAM SOUŘADNIC A VÝŠEK

Číslo hraničního bodu	Číslo hraničního znaku na nepřímém vyznačení	Iniciála	Popis vyznačení	Stabilizace povrchová	Stabilizace podzemní	Druh ochrany	Popis průběhu státních hranic k následujícímu hraničnímu bodu	φ ETRS89 (°)	λ ETRS89 (°)	h_{el} elipsoidická výška (m)	Vzdálenost k následujícímu hraničnímu bodu	Číslo hraniční mapy	Poznámky
1	2	3	4	5	6	7	8	9	10	11	12	13	14
29/17		C/S	mezilehlý hraniční znak osazený v hraniční čáře	kamenný mezník	kamenná deska	ochranná tyč	přímka	48,86790342	17,24374197	218,13	14,15	VIII-33	
29/18		C/S	mezilehlý hraniční znak osazený v hraniční čáře	kamenný mezník	kamenná deska	ochranná tyč	přímka	48,86798200	17,24359019	218,09	42,13	VIII-33	
29/19		C/S	mezilehlý hraniční znak osazený v hraniční čáře	kamenný mezník	kamenná deska	ochranná tyč	přímka	48,86810492	17,24304700	217,75	8,37	VIII-33	
29/20		C/S	mezilehlý hraniční znak osazený v hraniční čáře	kamenný mezník	kamenná deska	ochranná tyč	přímka	48,86803903	17,24299169	217,67	76,64	VIII-33	
29/21		C/S	mezilehlý hraniční znak osazený v hraniční čáře	kamenný mezník	kamenná deska	ochranná tyč	přímka	48,86835944	17,24206678	217,28	31,00	VIII-34	
29/22		C/S	mezilehlý hraniční znak osazený v hraniční čáře	kamenný mezník	kamenná deska	ochranná tyč	přímka	48,86812108	17,24184750	216,89	56,14	VIII-34	
29/23		C/S	mezilehlý hraniční znak osazený v hraniční čáře	kamenný mezník	kamenná deska	ochranná tyč	přímka	48,86805897	17,24108817	216,49	33,41	VIII-34	
29/24		C/S	mezilehlý hraniční znak osazený v hraniční čáře	kamenný mezník	kamenná deska	ochranná tyč	přímka	48,86835817	17,24104631	216,46	12,85	VIII-34	
29/25		C/S	mezilehlý hraniční znak osazený v hraniční čáře	kamenný mezník	kamenná deska	ochranná tyč	přímka	48,86833864	17,24087375	216,44	13,65	VIII-34	
29/26		C/S	mezilehlý hraniční znak osazený v hraniční čáře	kamenný mezník	kamenná deska	ochranná tyč	přímka	48,86834558	17,24068800	216,29	32,44	VIII-34	
29/27		C/S	mezilehlý hraniční znak osazený v hraniční čáře		kamenná deska		přímka	48,86842078	17,24026067		8,80	VIII-34	dočasně bez povrchové stabilizace
29/27A		C/S	doplňující hraniční znak osazený v hraniční čáře	kamenný mezník	kamenná deska		přímka	48,86842606	17,24014097	224,20	17,08	VIII-34	
29/28		C/S	mezilehlý hraniční znak osazený v hraniční čáře		kamenná deska		přímka	48,86843642	17,23990872		31,18	VIII-34	dočasně bez povrchové stabilizace
29/29		C/S	mezilehlý hraniční znak osazený v hraniční čáře		kamenná deska		přímka	48,86816944	17,23977883		25,55	VIII-34	dočasně bez povrchové stabilizace
29/30		C/S	mezilehlý hraniční znak osazený v hraniční čáře	kamenný mezník	kamenná deska	ochranná tyč	přímka	48,86816561	17,23943061	215,48	20,09	VIII-34	
30		C/S	hlavní hraniční znak osazený v hraniční čáře	kamenný mezník	kamenná deska		přímka	48,86828483	17,23922483	215,93	15,44	VIII-34	
30/1		C/S	mezilehlý hraniční znak osazený v hraniční čáře	kamenný mezník	kamenná deska		přímka	48,86836700	17,23905531	215,01	20,54	VIII-34	
30/2		C/S	mezilehlý hraniční znak osazený v hraniční čáře	kamenný mezník	kamenná deska	ochranná tyč	přímka	48,86833125	17,23878056	214,86	50,81	VIII-34	

POPIS STÁTNÍCH HRANIC A SEZNAM SOUŘADNIC A VÝŠEK

Číslo hraničního bodu	Číslo hraničního znaku na nepřímém vyznačení	Iničiála	Popis vyznačení	Stabilizace povrchová	Stabilizace podzemní	Druh ochrany	Popis průběhu státních hranic k následujícímu hraničnímu bodu	φ ETRS89 (°)	λ ETRS89 (°)	h_{el} elipsoidická výška (m)	Vzdálenost k následujícímu hraničnímu bodu	Číslo hraniční mapy	Poznámky
1	2	3	4	5	6	7	8	9	10	11	12	13	14
30/3		C/S	mezilehlý hraniční znak osazený v hraniční čáře	kamenný mezník	kamenná deska	ochranná tyč	přímka	48,86788364	17,23864128	214,92	12,74	VIII-34	
30/4		C/S	mezilehlý hraniční znak osazený v hraniční čáře	kamenný mezník	kamenná deska	ochranná tyč	přímka	48,86788144	17,23846744	214,66	31,71	VIII-34	
30/5		C/S	mezilehlý hraniční znak osazený v hraniční čáře	kamenný mezník	kamenná deska	ochranná tyč	přímka	48,86790403	17,23803667	214,19	21,11	VIII-34	
30/6		C/S	mezilehlý hraniční znak osazený v hraniční čáře	kamenný mezník	kamenná deska	ochranná tyč	přímka	48,86795108	17,23775783	214,12	34,97	VIII-34	
30/7		C/S	mezilehlý hraniční znak osazený v hraniční čáře	kamenný mezník	kamenná deska	ochranná tyč	přímka	48,86810636	17,23734339	213,70	6,78	VIII-34	
30/8		C/S	mezilehlý hraniční znak osazený v hraniční čáře	kamenný mezník	kamenná deska	ochranná tyč	přímka	48,86807558	17,23726356	213,82	11,43	VIII-34	
30/9		C/S	mezilehlý hraniční znak osazený v hraniční čáře	kamenný mezník	kamenná deska	ochranná tyč	přímka	48,86800567	17,23714925	213,77	36,99	VIII-34	
30/10		C/S	mezilehlý hraniční znak osazený v hraniční čáře	kamenný mezník	kamenná deska	ochranná tyč	přímka	48,86774489	17,23683625	213,56	29,22	VIII-34	
30/11		C/S	mezilehlý hraniční znak osazený v hraniční čáře	kamenný mezník	kamenná deska	ochranná tyč	přímka	48,86752394	17,23662064	213,46	23,34	VIII-34	
30/12		C/S	mezilehlý hraniční znak osazený v hraniční čáře	kamenný mezník	kamenná deska	ochranná tyč	přímka	48,86772817	17,23654733	213,25	21,97	VIII-34	
30/13		C/S	mezilehlý hraniční znak osazený v hraniční čáře	kamenný mezník	kamenná deska	ochranná tyč	přímka	48,86791719	17,23646014	213,16	40,16	VIII-34	
30/14		C/S	mezilehlý hraniční znak osazený v hraniční čáře	kamenný mezník	kamenná deska	ochranná tyč	přímka	48,86796344	17,23591728	212,53	67,24	VIII-34	
30/15		C/S	mezilehlý hraniční znak osazený v hraniční čáře	kamenný mezník	kamenná deska	ochranná tyč	přímka	48,86808464	17,23501928	212,28	33,58	VIII-34	
30/16		C/S	mezilehlý hraniční znak osazený v hraniční čáře	kamenný mezník	kamenná deska	ochranná tyč	přímka	48,86810572	17,23456275	212,20	46,10	VIII-34	
30/17		C/S	mezilehlý hraniční znak osazený v hraniční čáře	kamenný mezník	kamenná deska	ochranná tyč	přímka	48,86803550	17,23394328	211,82	22,69	VIII-34	
30/18		C/S	mezilehlý hraniční znak osazený v hraniční čáře	kamenný mezník	kamenná deska	ochranná tyč	přímka	48,86806667	17,23363781	211,85	59,07	VIII-34	
30/19		C/S	mezilehlý hraniční znak osazený v hraniční čáře	kamenný mezník	kamenná deska	ochranná tyč	přímka	48,86822267	17,23286803	211,32	49,13	VIII-34	
30/20		C/S	mezilehlý hraniční znak osazený v hraniční čáře	kamenný mezník	kamenná deska	ochranná tyč	přímka	48,86830792	17,23221103	211,12	29,78	VIII-35	

POPIS STÁTNÍCH HRANIC A SEZNAM SOUŘADNIC A VÝŠEK

Číslo hraničního bodu	Číslo hraničního znaku na nepřímém vyznačení	Iniciála	Popis vyznačení	Stabilizace povrchová	Stabilizace podzemní	Druh ochrany	Popis průběhu státních hranic k následujícímu hraničnímu bodu	φ ETRS89 (°)	λ ETRS89 (°)	h_{el} elipsoidická výška (m)	Vzdálenost k následujícímu hraničnímu bodu	Číslo hraniční mapy	Poznámky
1	2	3	4	5	6	7	8	9	10	11	12	13	14
30/21		C/S	mezilehlý hraniční znak osazený v hraniční čáře	kamenný mezník	kamenná deska	ochranná tyč	přímka	48,86839358	17,23182647	210,86	47,86	VIII-35	
30/22		C/S	mezilehlý hraniční znak osazený v hraniční čáře	kamenný mezník	kamenná deska	ochranná tyč	přímka	48,86857039	17,23123153	210,52	53,90	VIII-35	
30/23		C/S	mezilehlý hraniční znak osazený v hraniční čáře	kamenný mezník	kamenná deska	ochranná tyč	přímka	48,86878581	17,23057344	210,53	25,60	VIII-35	
	30/24	C	mezilehlý hraniční znak osazený na českém území	kamenný mezník	kamenná deska	ochranná tyč		48,86894903	17,23038064	210,31		VIII-35	začátek hraničního vodního toku Skalický potok (Zlatnícky potok)
30001			nevyznačený lomový bod v hraniční čáře				hraniční vodní tok	48,86891267	17,23028217		48,29	VIII-35	Skalický potok (Zlatnícky potok)
	30/25	S	mezilehlý hraniční znak osazený na slovenském území	kamenný mezník	kamenná deska	ochranná tyč		48,86887208	17,23017294	210,92		VIII-35	začátek hraničního vodního toku Skalický potok (Zlatnícky potok)
30002			nevyznačený lomový bod v hraniční čáře				hraniční vodní tok	48,86928786	17,22995064		41,94	VIII-35	Skalický potok (Zlatnícky potok)
30003			nevyznačený lomový bod v hraniční čáře				hraniční vodní tok	48,86961314	17,22966119		49,97	VIII-35	Skalický potok (Zlatnícky potok)
30004			nevyznačený lomový bod v hraniční čáře				hraniční vodní tok	48,86999964	17,22931356		34,17	VIII-35	Skalický potok (Zlatnícky potok)
30005			nevyznačený lomový bod v hraniční čáře				hraniční vodní tok	48,87026517	17,22907919		16,84	VIII-35	Skalický potok (Zlatnícky potok)
30006			nevyznačený lomový bod v hraniční čáře				hraniční vodní tok	48,87039742	17,22896722		30,78	VIII-35	Skalický potok (Zlatnícky potok)
	30/26	C	mezilehlý hraniční znak osazený na českém území	kamenný mezník	kamenná deska			48,87091850	17,22859619	210,49		VIII-35	
30007			nevyznačený lomový bod v hraniční čáře				hraniční vodní tok	48,87063525	17,22875253		28,49	VIII-35	Skalický potok (Zlatnícky potok)
30008			nevyznačený lomový bod v hraniční čáře				hraniční vodní tok	48,87084717	17,22853436		20,32	VIII-35	Skalický potok (Zlatnícky potok)
30009			nevyznačený lomový bod v hraniční čáře				hraniční vodní tok	48,87094500	17,22830033		4,28	VIII-35	Skalický potok (Zlatnícky potok)
	30/27	S	mezilehlý hraniční znak osazený na slovenském území	kamenný mezník	kamenná deska			48,87089044	17,22825600	211,05		VIII-35	konec hraničního vodního toku Skalický potok (Zlatnícky potok) a začátek hraničního vodního toku Sudoměřický potok (Sudomerický potok)
30010			nevyznačený lomový bod v hraniční čáře				hraniční vodní tok	48,87097844	17,22827156		30,98	VIII-35	Sudoměřický potok (Sudomerický potok)

POPIS STÁTNÍCH HRANIC A SEZNAM SOUŘADNIC A VÝŠEK

Číslo hraničního bodu	Číslo hraničního znaku na nepřímém vyznačení	Iniciála	Popis vyznačení	Stabilizace povrchová	Stabilizace podzemní	Druh ochrany	Popis průběhu státních hranic k následujícímu hraničnímu bodu	φ ETRS89 (°)	λ ETRS89 (°)	h_{el} elipsoidická výška (m)	Vzdálenost k následujícímu hraničnímu bodu	Číslo hraniční mapy	Poznámky
1	2	3	4	5	6	7	8	9	10	11	12	13	14
	30/28	C	mezilehlý hraniční znak osazený na českém území	kamenný mezník	kamenná deska			48,87105014	17,22828406	211,19		VIII-35	konec hraničního vodního toku Skalický potok (Zlatnícký potok) a začátek hraničního vodního toku Sudoměřický potok (Sudomerický potok)
30011			nevyznačený lomový bod v hraniční čáře				hraniční vodní tok	48,87100075	17,22785058		30,22	VIII-35	Sudoměřický potok (Sudomerický potok)
30012			nevyznačený lomový bod v hraniční čáře				hraniční vodní tok	48,87103900	17,22744264		34,09	VIII-35	Sudoměřický potok (Sudomerický potok)
30013			nevyznačený lomový bod v hraniční čáře				hraniční vodní tok	48,87113033	17,22699903		24,41	VIII-35	Sudoměřický potok (Sudomerický potok)
30014			nevyznačený lomový bod v hraniční čáře				hraniční vodní tok	48,87119669	17,22668178		52,77	VIII-35	Sudoměřický potok (Sudomerický potok)
30015			nevyznačený lomový bod v hraniční čáře				hraniční vodní tok	48,87136633	17,22600989		37,67	VIII-35	Sudoměřický potok (Sudomerický potok)
30016			nevyznačený lomový bod v hraniční čáře				hraniční vodní tok	48,87147758	17,22552472		21,44	VIII-35	Sudoměřický potok (Sudomerický potok)
	30/29	C	mezilehlý hraniční znak osazený na českém území	kamenný mezník	kamenná deska			48,87159322	17,22550589	211,20		VIII-35	konec hraničního vodního toku Sudoměřický potok (Sudomerický potok) a začátek hraničního vodního toku Radějovka (Radejovka)
30017			nevyznačený lomový bod v hraniční čáře				hraniční vodní tok	48,87154800	17,22525250		6,34	VIII-36	Sudoměřický potok (Sudomerický potok)
	30/30	S	mezilehlý hraniční znak osazený na slovenském území	kamenný mezník	kamenná deska			48,87146258	17,22524858	211,07		VIII-36	konec hraničního vodního toku Sudoměřický potok (Sudomerický potok) a začátek hraničního vodního toku Radějovka (Radejovka)
31001			nevyznačený lomový bod v hraniční čáře				hraniční vodní tok	48,87156881	17,22517206		2,00	VIII-36	Radějovka (Radejovka)
31002			nevyznačený lomový bod v hraniční čáře				hraniční vodní tok	48,87155772	17,22515056		59,35	VIII-36	Radějovka (Radejovka)
	31	C	hlavní hraniční znak osazený na českém území	kamenný mezník	kamenná deska			48,87164631	17,22505822	211,35		VIII-36	konec hraničního vodního toku Sudoměřický potok (Sudomerický potok) a začátek hraničního vodního toku Radějovka (Radejovka)
31003			nevyznačený lomový bod v hraniční čáře				hraniční vodní tok	48,87123217	17,22450933		44,32	VIII-36	Radějovka (Radejovka)
31004			nevyznačený lomový bod v hraniční čáře				hraniční vodní tok	48,87100961	17,22400792		40,80	VIII-36	Radějovka (Radejovka)
31005			nevyznačený lomový bod v hraniční čáře				hraniční vodní tok	48,87083392	17,22351956		33,22	VIII-36	Radějovka (Radejovka)
31006			nevyznačený lomový bod v hraniční čáře				hraniční vodní tok	48,87071022	17,22310719		67,72	VIII-36	Radějovka (Radejovka)

POPIS STÁTNÍCH HRANIC A SEZNAM SOUŘADNIC A VÝŠEK

Číslo hraničního bodu	Číslo hraničního znaku na nepřímém vyznačení	Iniciála	Popis vyznačení	Stabilizace povrchová	Stabilizace podzemní	Druh ochrany	Popis průběhu státních hranic k následujícímu hraničnímu bodu	φ ETRS89 (°)	λ ETRS89 (°)	h_{el} elipsoidická výška (m)	Vzdálenost k následujícímu hraničnímu bodu	Číslo hraniční mapy	Poznámky
1	2	3	4	5	6	7	8	9	10	11	12	13	14
31007			nevyznačený lomový bod v hraniční čáře				hraniční vodní tok	48,87051731	17,22223147		34,31	VIII-36	Radějovka (Radejovka)
31008			nevyznačený lomový bod v hraniční čáře				hraniční vodní tok	48,87045111	17,22177458		58,15	VIII-36	Radějovka (Radejovka)
31009			nevyznačený lomový bod v hraniční čáře				hraniční vodní tok	48,87038144	17,22098886		45,22	VIII-36	Radějovka (Radejovka)
31010			nevyznačený lomový bod v hraniční čáře				hraniční vodní tok	48,87037108	17,22037256		37,61	VIII-36	Radějovka (Radejovka)
31011			nevyznačený lomový bod v hraniční čáře				hraniční vodní tok	48,87038883	17,21986047		37,04	VIII-36	Radějovka (Radejovka)
31012			nevyznačený lomový bod v hraniční čáře				hraniční vodní tok	48,87043028	17,21935947		43,42	VIII-36	Radějovka (Radejovka)
31013			nevyznačený lomový bod v hraniční čáře				hraniční vodní tok	48,87050964	17,21877983		56,46	VIII-37	Radějovka (Radejovka)
31014			nevyznačený lomový bod v hraniční čáře				hraniční vodní tok	48,87066636	17,21804775		51,46	VIII-37	Radějovka (Radejovka)
31015			nevyznačený lomový bod v hraniční čáře				hraniční vodní tok	48,87085542	17,21740739		53,74	VIII-37	Radějovka (Radejovka)
31016			nevyznačený lomový bod v hraniční čáře				hraniční vodní tok	48,87109375	17,21677008		47,90	VIII-37	Radějovka (Radejovka)
31017			nevyznačený lomový bod v hraniční čáře				hraniční vodní tok	48,87132725	17,21622131		76,62	VIII-37	Radějovka (Radejovka)
31018			nevyznačený lomový bod v hraniční čáře				hraniční vodní tok	48,87173803	17,21538261		66,89	VIII-37	Radějovka (Radejovka)
31019			nevyznačený lomový bod v hraniční čáře				hraniční vodní tok	48,87209936	17,21465361		27,13	VIII-37	Radějovka (Radejovka)
31020			nevyznačený lomový bod v hraniční čáře				hraniční vodní tok	48,87224400	17,21435575		55,92	VIII-37	Radějovka (Radejovka)
31021			nevyznačený lomový bod v hraniční čáře				hraniční vodní tok	48,87251914	17,21371761		156,98	VIII-37	Radějovka (Radejovka)
31022			nevyznačený lomový bod v hraniční čáře				hraniční vodní tok	48,87336689	17,21200628		6,53	VIII-38	Radějovka (Radejovka)
31023			nevyznačený lomový bod v hraniční čáře				hraniční vodní tok	48,87340106	17,21193397		21,18	VIII-38	Radějovka (Radejovka)
	32	C	hlavní hraniční znak osazený na českém území	kamenný mezník	kamenná deska			48,87350631	17,21203308	210,99		VIII-38	

POPIS STÁTNÍCH HRANIC A SEZNAM SOUŘADNIC A VÝŠEK

Číslo hraničního bodu	Číslo hraničního znaku na nepřímém vyznačení	Iniciála	Popis vyznačení	Stabilizace povrchová	Stabilizace podzemní	Druh ochrany	Popis průběhu státních hranic k následujícímu hraničnímu bodu	φ ETRS89 (°)	λ ETRS89 (°)	h_{el} elipsoidická výška (m)	Vzdálenost k následujícímu hraničnímu bodu	Číslo hraniční mapy	Poznámky
1	2	3	4	5	6	7	8	9	10	11	12	13	14
32001			nevyznačený lomový bod v hraniční čáře				hraniční vodní tok	48,87351400	17,21170153		31,32	VIII-38	Radějovka (Radejovka)
32002			nevyznačený lomový bod v hraniční čáře				hraniční vodní tok	48,87368581	17,21136325		45,52	VIII-38	Radějovka (Radejovka)
32003			nevyznačený lomový bod v hraniční čáře				hraniční vodní tok	48,87391303	17,21084711		58,33	VIII-38	Radějovka (Radejovka)
32004			nevyznačený lomový bod v hraniční čáře				hraniční vodní tok	48,87422039	17,21020261		55,25	VIII-38	Radějovka (Radejovka)
32005			nevyznačený lomový bod v hraniční čáře				hraniční vodní tok	48,87450986	17,20959042		51,18	VIII-38	Radějovka (Radejovka)
32006			nevyznačený lomový bod v hraniční čáře				hraniční vodní tok	48,87477811	17,20902347		63,88	VIII-38	Radějovka (Radejovka)
32007			nevyznačený lomový bod v hraniční čáře				hraniční vodní tok	48,87511564	17,20831875		45,28	VIII-38	Radějovka (Radejovka)
32008			nevyznačený lomový bod v hraniční čáře				hraniční vodní tok	48,87535625	17,20782067		75,51	VIII-38	Radějovka (Radejovka)
32009			nevyznačený lomový bod v hraniční čáře				hraniční vodní tok	48,87575233	17,20698444		15,85	VIII-39	Radějovka (Radejovka)
32010			nevyznačený lomový bod v hraniční čáře				hraniční vodní tok	48,87583575	17,20680928		79,16	VIII-39	Radějovka (Radejovka)
32011			nevyznačený lomový bod v hraniční čáře				hraniční vodní tok	48,87625200	17,20593378		54,00	VIII-39	Radějovka (Radejovka)
32012			nevyznačený lomový bod v hraniční čáře				hraniční vodní tok	48,87653858	17,20533939		33,41	VIII-39	Radějovka (Radejovka)
32013			nevyznačený lomový bod v hraniční čáře				hraniční vodní tok	48,87671439	17,20497003		60,20	VIII-39	Radějovka (Radejovka)
32014			nevyznačený lomový bod v hraniční čáře				hraniční vodní tok	48,87703153	17,20430492		45,47	VIII-39	Radějovka (Radejovka)
32015			nevyznačený lomový bod v hraniční čáře				hraniční vodní tok	48,87727444	17,20380633		78,69	VIII-39	Radějovka (Radejovka)
32016			nevyznačený lomový bod v hraniční čáře				hraniční vodní tok	48,87768258	17,20292981		38,10	VIII-39	Radějovka (Radejovka)
	32/1	C	mezilehlý hraniční znak osazený na českém území	kamenný mezník	kamenná deska			48,87793906	17,20271086	209,07		VIII-39	konec hraničního vodního toku Radějovka (Radejovka) a začátek hraničního vodního toku Morava (Morava)
32017			nevyznačený lomový bod v hraniční čáře				hraniční vodní tok	48,87788344	17,20250897		47,70	VIII-39	Radějovka (Radejovka)

Statistické údaje o státních hranicích

Hraniční úsek: VIII

Počty hraničních bodů						
hraniční body a hraniční znaky	v hraniční čáře	S	C	P	Ö	celkem
monolity a základní hraniční znaky	1					1
hlavní hraniční znaky	19	4	8			31
mezilehlé hraniční znaky	348	73	74			495
doplňující hraniční znaky	1					1
atypické hraniční znaky						
hraniční znaky celkem	369	77	82			528
nevyznačené lomové body	765					765
hraniční body celkem	1134					1134

Délka hraniční čáry					
celkem (m)	přímé vyznačení (m)	nepřímé vyznačení (m)			
		celkem	hraniční vodní tok	hraniční cesta	hraniční strž
29375,44	16664,05	12711,39	12711,39		

Sumarizace

počet hraničních znaků										nevyznačené lomové body	hraniční body	hraniční úsek	délka státních hranic (m)						počet mapových listů
monolity	základní	hlavní	mezilehlé	doplňující	atypické	spolu	přímé vyznačení	nepřímé vyznačení											
								S	C				celkem	přímé vyznačení	nepřímé vyznačení	hraniční vodní tok	hraniční cesta	hraniční stráž	
3	1	29	358	44	1	436	336	49	50	210	546	I	25 427,18	20 780,34	4 646,84	807,20	3 839,64	0,00	37
0	1	33	549	0	7	590	540	26	24	88	628	II	23 687,28	21 085,46	2 601,82	0,00	2 601,82	0,00	34
0	1	23	324	22	0	370	357	6	7	36	393	III	20 316,16	19 873,97	442,19	442,19	0,00	0,00	27
0	1	20	468	4	0	493	454	20	19	158	612	IV	21 310,43	19 418,89	1 891,54	1 891,54	0,00	0,00	29
0	1	24	389	50	1	465	310	78	77	860	1170	V	24 407,53	14 354,79	10 052,74	7 832,84	2 219,90	0,00	31
0	1	43	497	3	0	544	431	56	57	190	621	VI	31 234,53	25 796,44	5 438,09	3 382,19	1 714,01	341,89	43
0	1	41	575	42	0	659	410	124	125	909	1319	VII	37 516,56	21 387,22	16 129,34	5 493,16	10 636,18	0,00	55
0	1	31	495	1	0	528	369	77	82	765	1134	VIII	29 375,44	16 664,05	12 711,39	12 711,39	0,00	0,00	39
0	2	81	0	0	0	83	0	41	41	634	634	IX	38 487,77	0,00	38 487,77	38 487,77	0,00	0,00	68
3	10	325	3655	166	9	4168	3207	477	482	3850	7057	celkem	251 762,88	159 361,16	92 401,72	71 048,28	21 011,55	341,89	363

Aktualizované hraniční dokumenty z hraničního úseku VIII schválila Stálá česko - slovenská hraniční komise.

V Lazech pod Makytou, dne 11. listopadu 2016

**Předseda české delegace
Stálé česko-slovenské
hraniční komise**

Ing. Jan ZVĚŘINA

**Předseda slovenské delegace
Stálé česko-slovenské
hraniční komise**

Ing. Peter ŠLAHOR