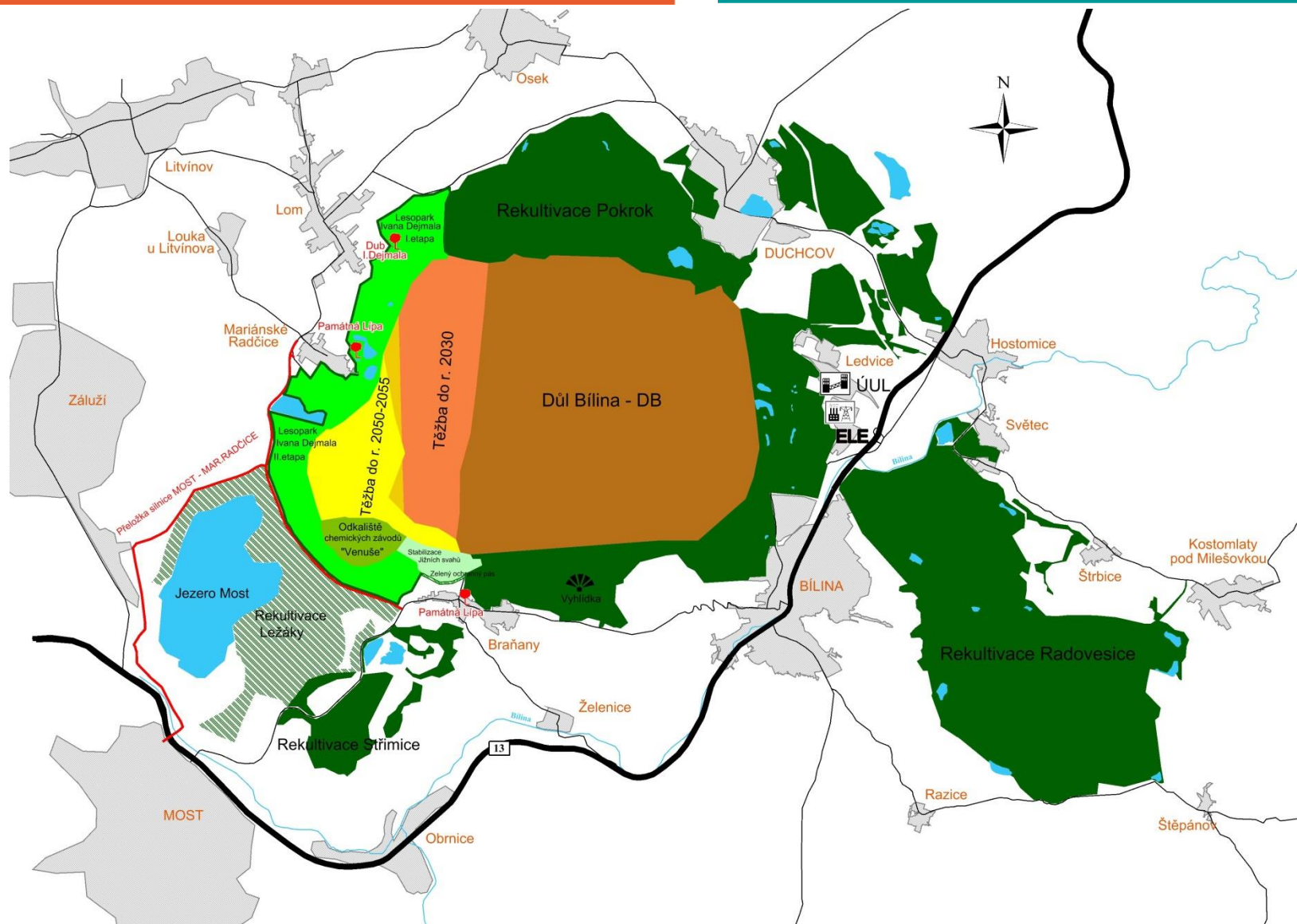


Limit těžby důl Bílina




Limit těžby důl Bílina




ÚEL dle usnesení vlády ČR č.444/1991

Hlubinný důl Kohinoor



Mariánské
Radčice

Povrchový důl Bílina



Jezero Most

Braňany


Bílina

Duchcov

ÚEL dle usnesení vlády č.444/1991

ÚEL dle usnesení vlády č.1176/2008

uzavřený důl Kohinoor



Mariánské
Radčice

Povrchový důl Bílina



Jezero Most

Braňany

Bílina

Duchcov

ÚEL dle usnesení vlády č.444/1991

ÚEL dle usnesení vlády č.1176/2008

Změna limitu DB – rok 2015?

sanace po hlubinné těžbě

Mariánské
Radčice

Povrchový důl Bílina



Jezero Most

Braňany

Duchcov

Bílina

- Korekce limitu těžby hnědého uhlí na dole Bílina je bezkonfliktní, protože v poměrně nevelkém území, kterého se korekce týká, o ploše necelých cca 6 km², neleží žádné lidské obydlí.
- Obce Mariánské Radčice a Braňany i města Most a Bílina se záměrem souhlasí a je to potvrzeno smlouvou mezi SD a samosprávami.
- Korekce limitu na Bílině umožní získat 100-120 milionů tun kvalitního nízko-sirnatého uhlí těžitelného povrchoým způsobem a dalších zhruba 30 mil tun těžitelných hlubinným způsobem – „chodbicováním“.
- **Pro teplárenství by tak bylo nad rámec dnešních známých požadavků dalších 50 milionů tun tzv. teplého uhlí.**
- Lesopark Ivana Dejmalá vzniká jako krajinný prvek mezi Krušnými horami a Českým středohořím a ochrání obce před vlivy těžby

Porovnání variant provedení a neprovedení korekce limitů těžby na dole Bílina

